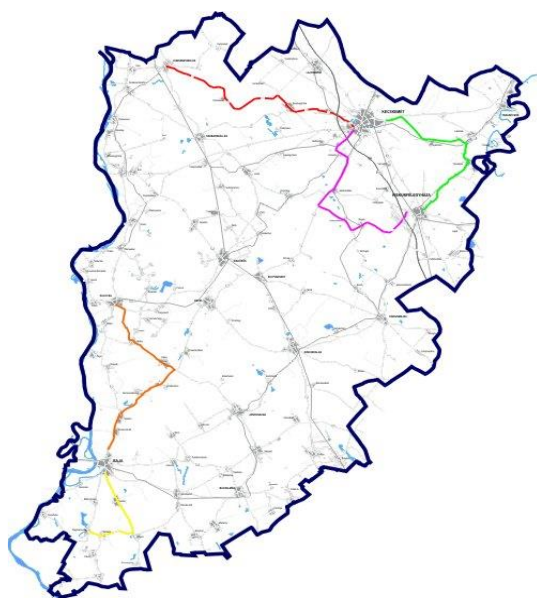


BÁCS-KISKUN MEGYE Előzetes INTEGRÁLT TERÜLETI PROGRAMJA

2021-2027



Kecskemét, 2021. június 16.

SZÉCHENYI 2020



MAGYARORSZÁG
KORMÁNYA

Európai Unió
Európai Regionális
Fejlesztési Alap



BEFEKTETÉS A JÖVŐBE

Cím	Bács-Kiskun Megye Előzetes Integrált Területi Programja
Verzió	1.0
Megyei közgyűlési határozat száma és dátuma	Bács-Kiskun Megyei Közgyűlésének 49/2021 (VI.25.) határozata
Kormánydöntés határozatszám / IH jóváhagyó levél iktatószáma és dátuma:	
Finanszírozó operatív program:	Terület- és Településfejlesztési Operatív Program Plusz (TOP Plusz)
Érintett földrajzi terület:	Bács-Kiskun megye

ITP felelős szervezet:	Bács-Kiskun Megyei Önkormányzat
ITP felelős szervezet kapcsolattartó:	Papp Viktor, Fejlesztési Iroda vezetője Bács-Kiskun Megyei Önkormányzati Hivatal papp.viktor@bacskiskun.hu , 30/364-1885
ITP felelős szervezet címe:	6000 Kecskemét, Deák Ferenc tér 3.

Tartalom

0. VERZIÓKÖVETÉS	4
1. AZ INTEGRÁLT TERÜLETI PROGRAM (ITP 2021-27) VISZONYA A TERÜLETFEJLESZTÉSI PROGRAM CÉLJAIHOZ	5
1.1. A megyei területfejlesztési program céljainak rövid bemutatása	5
1.2. Prioritások.....	7
1.3. A területfejlesztési program célok, prioritások, intézkedések és a TOP Plusz prioritások, intézkedések kapcsolódásai.....	7
1.4. Az ITP 2021-27 tervezési körülményeinek rövid bemutatása, kitérve a tervezésbe bevont szervezetekre, a módszertanra, a partnerség folyamatára	9
2. A MEGYE KÜLSŐ TERÜLETI KAPCSOLATRENDSZERÉNEK VIZSGÁLATA	10
3. A MEGYE BELSŐ TERÜLETI KAPCSOLATRENDSZERÉNEK VIZSGÁLATA	12
4. AZ ITP 2021-27 FEJLESZTÉSI CÉLTERÜLETEINEK KIJELÖLÉSE - A MEGYEI FORRÁSFELHASZNÁLÁSI MÓDOK ..	14
4.1. Fenntartható városfejlesztés	16
4.2. Földrajzi/fejlesztési célterületek.....	16
4.2.1. <i>Közép-Duna Menti Fejlesztési Térség</i>	16
4.2.2. <i>Különleges eszközzel fejlesztendő térség</i>	17
4.2.3. <i>Kiemelt város agglomerációja</i>	17
4.2.4. <i>Klímaváltozással fokozottan érintett térség</i>	18
4.3. Kiemelt kedvezményezett(ek) forrásfelhasználási módja	19
5. A PROJEKTKIVÁLASZTÁS AZ ITP 2021-27 ALAPJÁN - TELEPÜLÉSDIFFERENCIÁLÁS.....	21
5.1. TOP Plusz felhívásonként eltérő településdifferenciálás szempontjai	21
6. A TERÜLETI KIVÁLASZTÁSI KRITÉRIUM RENDSZER SZÜKSÉGESSÉGE ÉS KAPCSOLATA AZ ITP 2021-27 DOKUMENTUMMAL.....	23
6.1. A megyei döntéshozatal rendszere	23
6.2. A megye által meghatározott kiválasztási kritériumok és azok kiválasztásának indoka	24
7. AZ ITP 2021-27 MONITORINGJA ÉS INDIKÁTORVÁLLALÁSAI	28
7.1. Bács-Kiskun megye ITP 2021-27 indikátorvállalásai	28
7.2. Bács-Kiskun ITP 2021-27 monitoringja	29
8. AZ ITP 2021-27 ÜTEMEZÉSE	30
MELLÉKLETEK	31
1. számú melléklet – Bács-Kiskun megye településeinek területfejlesztési szempontú besorolása 32	35
2. számú melléklet – Bács-Kiskun megye TOP Plusz forrásallokációja	35
számú melléklet - Települések differenciálásának szempontjai.....	36
3.....	36

0. Verziókövetés

Bács-Kiskun megye 2021-2027-es időszakra szóló integrált területi programjának (a továbbiakban ITP) ez az alapdokumentuma, amely a kormányzati jóváhagyást követően az 1.0 verziószámot kapja.

Jelen dokumentum elkészítésekor a Terület- és Településfejlesztési Operatív Program Pluszról, illetve megyei forráskezeiről a Kormány nem döntött, ezért jelen ITP verzió felülvizsgálandó ezek véglegesítésekor.

Az integrált területi program jövőbeli módosítására vonatkozó verziókövetési szabályok:

Ebben a fejezetben az ITP 2021-27 első, kormány általi elfogadást követő változásokat szükséges időről-időre ismertetni, milyen okból és milyen jellegű változások történtek az előző elfogadott verzióhoz képest, ezek a módosítások milyen okokra vezethetők vissza.

A módosítások elfogadását követően az ITP 2021-27 dokumentumot új verziószámmal szükséges ellátni. A kormány által első alkalommal elfogadott ITP 2021-27 dokumentum viseli az 1.0 verziószámot. Amennyiben ezt követően olyan módosítást kíván a területi szereplő a dokumentumban kezdeményezni, amely nem igényel kormánydöntést, csak az Irányító Hatóság jóváhagyását, abban az esetben a verziószám második számjegyét szükséges csak folytatólágos számozás mentén eggyel növelni. A verziószám első számjegye akkor emelkedik egyet, amikor új kormánydöntés születik a módosított ITP 2021-27 dokumentumról, ez lesz a 2.0 verzió egészen addig, ameddig újabb kormánydöntést igénylő módosítás nem kerül kezdeményezésre. Két kormánydöntés között csak a verziószám második számjegye változtatható.

1. Az Integrált területi program (ITP 2021-27) viszonya a területfejlesztési program céljaihoz

A fejezet a megyei területfejlesztési program tartalmát foglalja össze, kitér

- a megyei területfejlesztési program egyes céljaira (átfogó célt és specifikus célok)
- az ezekhez kapcsolódó megyei prioritásokra, azok tervezett intézkedéseire,
- az intézkedések szempontjából a megye fő célterületeire,
- mindezeket párhuzamba állítva a Terület- és Településfejlesztési Operatív Program Plusz (a továbbiakban TOP Plusz) egyes intézkedéseiből adódó lehetőségekre,
- az ITP tervezési körülményeinek rövid bemutatására, kitérve a tervezésbe bevont szervezetekre, a módszertanra, a partnerség folyamatára.

1.1. A megyei területfejlesztési program céljainak rövid bemutatása

A megyei területfejlesztési program 3 átfogó célt határoz meg, a célok mindegyike a helyzetfeltárásban rögzített hiányosságok felszámolására irányul, vagy az azonosított erősségekre épít:

- Élhető város - élő vidék - Település és térségfejlesztés,
- Intelligens gazdaság – Gazdaságfejlesztés,
- Belülről vezérelt ember és közösség - Emberi erőforrás és közösségek fejlesztése,

7 darab stratégiai célt tűz ki:

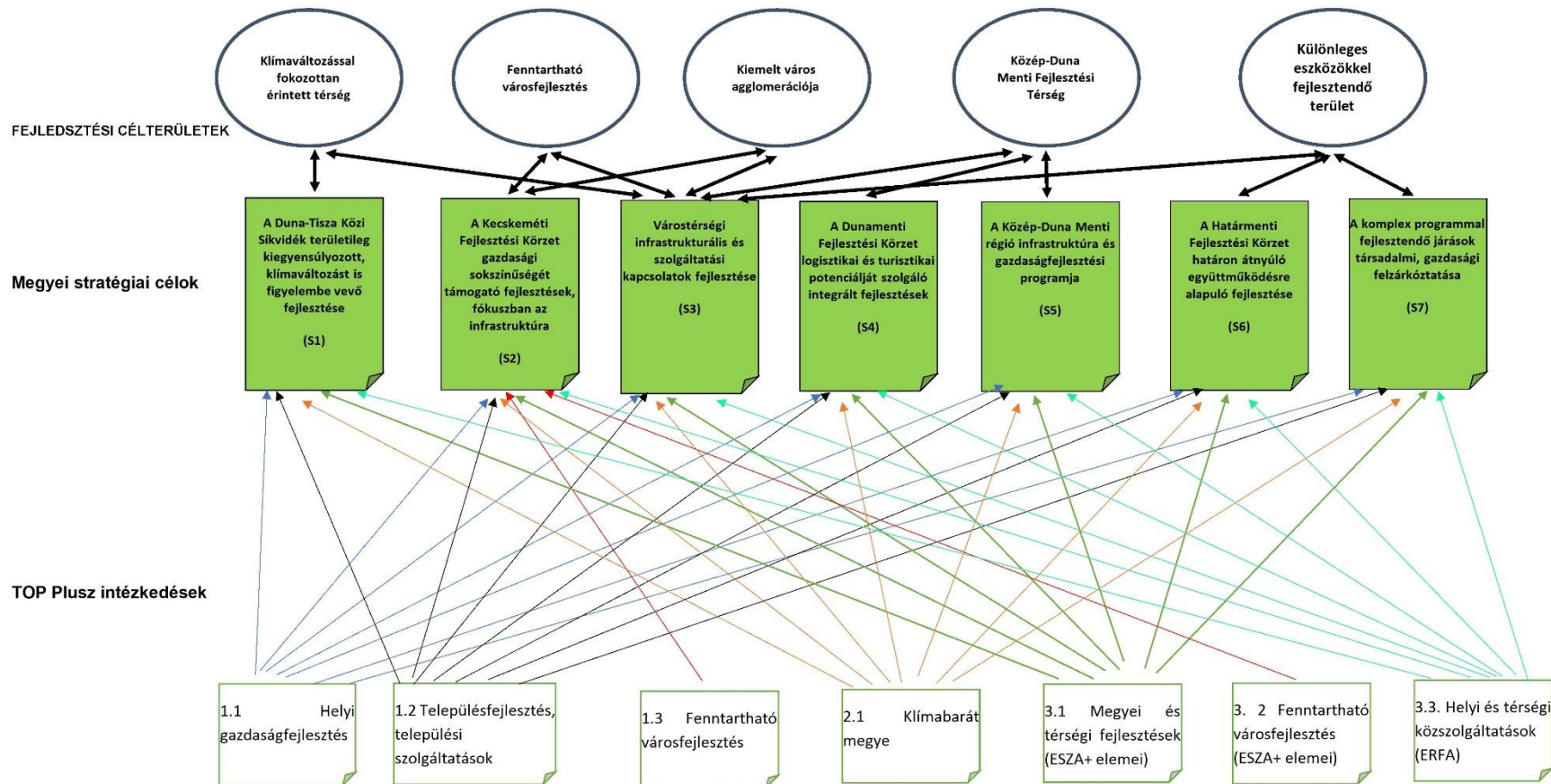
- a Duna-Tisza Közi Síkvidék területileg kiegyensúlyozott, klímaváltozást is figyelembe vevő fejlesztése,
- a Kecskeméti Fejlesztési Körzet gazdasági sokszínűségét támogató fejlesztések, fókuszban az infrastruktúra,
- várostérségi infrastrukturális és szolgáltatási kapcsolatok fejlesztése,
- a Dunamenti Fejlesztési Körzet logisztikai és turisztikai potenciálját szolgáló integrált fejlesztések,
- a Közép-Duna Menti régió infrastruktúra és gazdaságfejlesztési programja,
- a Határmenti Fejlesztési Körzet határon átnyúló együttműködésre alapuló fejlesztése,
- a komplex programmal fejlesztendő járások társadalmi, gazdasági felzárkóztatása;

és 7 darab horizontális célt nevesít:

- erőforrásaink megőrzése és hatékony használata,
- környezetvédelem és klímasemlegesség,
- területi kohézió esélyegyenlőség,
- esélyegyenlőség,
- partnerség és többszintű kormányzás,
- szemléletformálás szelíd marketinggel,
- társadalmi, gazdasági és környezeti szempontból fenntartható fejlődés.

A TOP Plusz intézkedése közvetlenül hatást tudnak gyakorolni valamennyi fenti célra. A megyei stratégiai célok és a TOP Plusz kapcsolatrendszerének összefüggéseit az 1. számú ábrán szemléltetjük.

1. ábra: A megyei célrendszer és TOP Plusz intézkedések kapcsolata



1.2. Prioritások

A megyei területfejlesztési program 7 prioritást határoz meg, melyek részletes bemutatását a megyei területfejlesztési program stratégiai munkarésze tartalmazza:

- gazdaság- és foglalkoztatás élénkítés,
- a vidék fejlesztése és a népességmegtartó képesség erősítése,
- térségi elérhetőség és mobilitás,
- erőforrásaink megőrzése, fejlesztése és hatékony használata,
- ember, család, közösség,
- digitális és kreatív megye és
- térségmarketing.

1.3. A területfejlesztési program célok, prioritások, intézkedések és a TOP Plusz prioritások, intézkedések kapcsolódásai

Az ITP kétirányú illeszkedést mutat. Egyrészt az ITP alapjául szolgáló tervezési dokumentum (a megye területfejlesztési programja) felé, másrészt a finanszírozást biztosító operatív program és annak vonatkozó prioritásainak céljai felé. Ezzel a kétirányú illeszkedéssel az ITP jelenti célok szintjén a kapcsolatot a megyei területfejlesztési program és a finanszírozást részben biztosító operatív program között.

A Bács-Kiskun megyei területfejlesztési program céljait, a megyei prioritásokat és a prioritásokhoz kapcsolódóan a tervezett intézkedéseket, továbbá a megyei területi lehatárolásokat egyetlen táblázatba szerkesztve állítjuk párhuzamba a TOP Plusz egyes intézkedéseiből adódó lehetőségekkel. Ahol az adott megyei intézkedés nagyrészt illeszkedik a TOP Plusz intézkedéshez, ott az illeszkedést pipával jelöltük, ahol szűkebb az illeszkedés, ott szövegesen jelöltük.

Bács-Kiskun Megye Integrált Területi Programja

TOP Plusz prioritások és azok intézkedései:	1. PRIORITÁS: VERSENYKÉPES MEGYE			2. PRIORITÁS: KLÍMABARÁT MEGYE	3. PRIORITÁS: GONDOSKODÓ MEGYE		
	1.1 Helyi gazdaságfejlesztés	1.2 Településfejlesztés, települési szolgáltatások	1.3 Fenntartható városfejlesztés	2.1 Klímabarát megye	3.1 Megyei és térségi fejlesztések (ESZA+ elemei)	3.2 Fenntartható városfejlesztés és (ESZA+)	3.3 Helyi és térségi közszolgáltatások (ERFA)
Bács-Kiskun Megyei Területfejlesztési Program célok és prioritások							
ÁTFOGÓ CÉLOK							
1. Élhető város - élő vidék Település- és térségfejlesztés		✓	✓	✓		✓	✓
2. Intelligens gazdaság Gazdaságfejlesztés	✓		✓		✓	✓	✓
3. Belülről vezérelt ember és közösség Emberi erőforrás és közösségek fejlesztése			✓		✓	✓	✓
STRATÉGIAI CÉLOK							
A Duna-Tisza Közi Síkvidék területileg kiegyensúlyozott, klímaváltozást is figyelembe vevő fejlesztése	✓	✓		✓	✓		✓
A Kecskeméti Fejlesztési Körzet gazdasági sokszínűségét támogató fejlesztések, fókuszban az infrastruktúra	✓	✓	✓	✓	✓	✓	✓
Városrészi infrastrukturális és szolgáltatási kapcsolatok fejlesztése	✓	✓		✓	✓		✓
A Dunamenti Fejlesztési Körzet logisztikai és turisztikai potenciálját szolgáló integrált fejlesztések	✓	✓		✓	✓		✓
A Közép-Duna Menti régió infrastruktúra és gazdaságfejlesztési programja	✓	✓		✓	✓		✓
A Határmenti Fejlesztési Körzet határon átnyúló együttműködésre alapuló fejlesztése	✓	✓		✓	✓		✓
A komplex programmal fejlesztendő járási társadalmi, gazdasági felzárkóztatása	✓	✓		✓	✓		✓
FEJLESZTÉSI CÉLTERÜLETEK							
Fenntartható város			✓	✓		✓	✓
Kiemelt város agglomerációja	✓	✓		✓	✓		✓
Közép-Duna Menti Fejlesztési Térség	✓	✓		✓	✓		✓
Klímaváltozással fokozottan érintett térség	✓	✓		✓	✓		✓
Különleges eszközzel fejlesztendő térség	✓	✓		✓	✓		✓
PRIORITÁSOK							
INTÉZKEDÉSEK							
P1. Gazdaság- és foglalkoztatás élénkítés							
P1.1. A megye egészségturisztikai adottságaira, kulturális, épített, vallási és táji örökségére, aktív és egészséges turizmust támogató infrastruktúrájára épülő turizmus jövedelemszerzési potenciáljának erősítése attrakciók és kapcsolódó szolgáltatások fejlesztése révén. Az attrakciók összekapcsolása túraútvonalak kialakításával a lovas turizmus és a kerékpáros turizmus igényeit figyelembe véve.	✓	✓	✓		✓	✓	
P1.2. A kis- és középvállalkozások gazdasági súlyának növelése, különösen az autópáron kívül.	✓	✓	✓				✓
P1.3. A mezőgazdaság, élelmiszertermelés versenyképességének, fenntarthatóságának javítása, a feldolgozóiparon belül az élelmiszeripar megerősítése, a változó agrártermelés, agrárfejlesztéssel	✓		✓	✓			
P1.4. A vállalkozásokat támogató és logisztikai szolgáltató ágazat fejlesztése.	✓	✓	✓		✓		
P1.5. Az autópári beszállítók tevékenységének diverzifikálásának segítése az autópári beszállítói térségben.	✓	✓	✓				
P1.6. Innovációs potenciál jobb kihasználása.	✓		✓		✓		
P1.7. Szektorok közötti partnerség, együttműködés erősítése.	✓		✓		✓		
P1.8. Vállalkozások vezetésének generáció váltása					✓		
P2. A vidék fejlesztése és a népességmegtartó képesség							
P2.1. Az országon belül legnagyobb arányban fellelhető tanyás térségek fenntartható társadalmi-gazdasági fejlesztése a tanyák sokféleségének figyelembe vételével (gazdasági funkció, lakófunkció,	✓	✓		✓	✓		
P2.2. A természeti erőforrások fenntartható használatán és az agrárgazdaság tradícióin alapuló jövedelemszerzési lehetőségek bővítése	✓			✓	✓	✓	
P2.3. Több településre, turizmusra ható kulturális fejlesztés.	✓	✓	✓		✓	✓	
P3. Térségi elérhetőség és mobilitás							
P3.1. A gyorsforgalmi úthálózat és a hozzá kapcsolódó főbb felvezető utak fejlesztésével a vidék élhetővé tétele, a vállalkozások és a lakosság mobilitásának javítása, a makrotérségi integráció fejlesztése.	✓						
P3.2. Kerékpárhálózat kiépítésének folytatása.		✓	✓				
P3.3. A településeken belüli úthálózat és egyéb, lakosságot és vállalkozásokat is kiszolgáló	✓	✓	✓				
P3.4. Közösségi közlekedés fejlesztése		✓	✓				
P4. Erőforrásaink megőrzése, fejlesztése és hatékony használata							
P4.1. Komplex tájgazdálkodási program megvalósítása külterületi fókuszal		✓	✓	✓	✓		
P4.2. A megye megújuló energiatermelésének növelése	✓			✓			
P4.3. Elavult, szivárgó ivóvíz- és szennyvízrendszerek kiváltása.		✓	✓				
P5. Ember, család, közösség							
P5.1. Helyi közszolgáltatások fejlesztése.		✓	✓				✓
P5.2. A hátrányos helyzetű népességcsoportok felzárkózását, pályaorientációját támogató oktatás- és tudásfejlesztés a hátrányos helyzetű térségekben.		✓	✓		✓	✓	
P5.3. A civil szféra révén a helyi döntések előterbe helyezése és a szolidaritás erősítése.					✓		
P6. Digitális és kreatív megye							
P6.1. Több település számára nyújtott szolgáltatások, közszolgáltatások fejlesztése, összekapcsolva a szolgáltatásfejlesztéssel az okos megoldások alkalmazásával.	✓	✓	✓		✓	✓	
P7. Térségmarketing							
P7.1. A megyei marketing, mint a fejlődés egyik motorja					✓	✓	

1.4. Az ITP 2021-27 tervezési körülményeinek rövid bemutatása, kitérve a tervezésbe bevont szervezetekre, a módszertanra, a partnerség folyamatára

A Bács-Kiskun Megyei Önkormányzat a területfejlesztési program készítéséhez széles körű projektgyűjtést folytatott le, amely keretében minden települési önkormányzat, továbbá vállalkozások, egyházak, civil szervezetek nyújtottak be projektötletet. Ezen igényekből szűrtük le az elsődlegesen TOP Pluszból finanszírozható projekteket, amelyek alapján az igények többszörösen meghaladták a várható forrás adta lehetőségeket.

A 4 és 5 számjegyű utak felújítása kapcsán a Magyar Közút Nonprofit Zrt.-vel folytak egyeztetések több körben.

Az előző uniós ciklus tervezéséhez képest jelentős változás, hogy 2020-ban megalakult a Közép-Duna Menti Fejlesztési Tanács. A tervezési munka során figyelembe vettük a kéthetente ülésező munkacsoport javaslatait is.

A fentiek alapján megalapozott, az érintettek bevonásával széles körű projektgyűjtés és egyeztetés volt, amely során a helyi igényeket megismertük.

A partnerség folyamata az előzetes ITP változat - a Bács-Kiskun Megyei Önkormányzat honlapján való - közzétételével folytatódik. A dokumentumot ezzel egyidejűleg Kecskemét Megyei Jogú Város Önkormányzatának is megküldjük, hogy a fenntartható város tervezési folyamatával való összhangot és koordinációt biztosítsuk. A tervezetet ebben az időpontban juttatjuk el a Bács-Kiskun Megyei Közgyűlés képviselői részére véleményezésre. Az előzetes változat véleményezésére legalább egy hetet biztosítunk. Elfogadása a vélemények figyelembe vételével történik.

2. A megye külső területi kapcsolatrendszerének vizsgálata

Bács-Kiskun megyét a centrális elhelyezkedése miatt több közlekedési fejlesztés is érinti. A megye északi részén az M8-as, M44-es, a megye déli részén az M9-es tervezett gyorsforgalmi útfejlesztések képesek lesznek a megye vidéki térségei számára elérhetőbbé tenni Kecskemétet és a közeli regionális központokat (Szeged, Pécs), továbbá az M5-ös autópálya nyomvonalát is, amelyen keresztül Budapest és Szerbia is gyorsabban megközelíthető lesz. A 4 és 5 számjegyű utak fejlesztésével ezen gyorsforgalmi útfejlesztések a vidéki térségek kiegyensúlyozottabb elérhetőségéhez hozzájárulhatnak. A gyorsforgalmi útfejlesztések várhatóan az Integrált Közlekedésfejlesztési Operatív Program Plusz (a továbbiakban IKOP Plusz) és hazai forrásból lesznek finanszírozva. Hazai forrásból több 4 és 5 számjegyű út felújítása is várható a TOP Plusz keretében tervezett fejlesztéseken túl.

A 4 és 5 számjegyű útfejlesztések a Duna, mint turisztikai, közlekedési, logisztikai, áruszállítási nyomvonal jobb feltárását is szolgálják, illetve a gyorsforgalmi utakat és kikötőket összekötve makroregionális szinten is jelentős hatásuk lehet.

A megyét három Eurovelo nemzetközi kerékpáros nyomvonal is érinti, amelyek közül kettő (az EV6 és EV11) a Duna és a Tisza folyókat követi, míg az EV13 a déli határ mentén húzódik. Az Eurovelo és országos nyomvonalak fejlesztése IKOP Plusz forrásból várható. A TOP Plusz források elsődleges szerepe ezen nemzetközi és országos nyomvonalhoz kapcsolódó helyi jelentőségű kerékpáros nyomvonalak megépítése, amely sok esetben megyén átívelő hatásúak, szomszédos megyékhez kapcsolódó, illetve a déli országhatás jobb elérését is szolgálják. Továbbá felhordó szerepük van a nemzetközi és országos hálózatra.

A Közép-Duna Menti Fejlesztési Térség a Paks II. beruházást övező megyékre (Bács-Kiskun megye, Fejér megye, Tolna megye) terjed ki. A régió fejlesztéseit a Közép-Duna Menti Fejlesztési Tanács hangolja össze, biztosítva, hogy a területen a közszolgáltatások, a szolgáltatások, a későbbi turizmusba is bekapcsolható kapacitások, a logisztika, közlekedés, az energetika és az ipar a Paks II. beruházás kiszolgálásához és későbbi működtetéséhez megfelelően fejlődjen. További cél a térség gazdasági, szociális, társadalmi kiegyensúlyozottságának megteremtése.

A megyei turisztikai fejlesztések - köztük a TOP Pluszból finanszírozott fejlesztések - Szeged és térsége, Pécs-Villány kiemelt turisztikai térségekhez, illetve a szekszárdi borvidékhez tudnak hálózatosan kapcsolódni. További kapcsolódási lehetőséget nyújt a szerb határmenti és a horvát területekkel kialakuló együttműködés, amivel a releváns nemzetközi programok (pl. INTERREG, Duna Stratégia) prioritásaihoz kapcsolódunk. A turisztikai fejlesztések közül elsősorban az aktív, egészség és gasztronómia turisztikai fejlesztések kötik hálózatba a megyét a szomszédos térségekkel. Önálló Duna-Tisza közti turisztikai térség kialakítását tervezzük, amiben különleges hálózati szerephez juthatnak a kiemelt turisztikai települések.

A TOP Plusz gazdaságfejlesztési és befektetéstámogatási, foglalkoztatási projektjei szempontjából fontos országon belüli kapcsolódási irány Budapest, Szeged, Pécs, Szolnok, továbbá a horvát és szerb térség, valamint a Dél-Alföldi Gazdaságfejlesztési Zóna keretében tervezett megyei beruházások megvalósítása.

A TOP Plusz gazdasági, turisztikai és vidékfejlesztést, agráriumot érintő fejlesztései kapcsán szükséges a Gazdaságfejlesztési és Innovációs Operatív Program Plusz (a továbbiakban GINOP Plusz) esetében az együttműködés ezen ágazati program irányító hatóságával, hogy a TOP Plusz fejlesztések és e között ne legyenek átfedések, se egymást kioltó hatások, azaz ezen támogatások egymással összhangban, szinergikusan egymást erősítő fejlesztéseket lássanak el forrással.

A megye területén több olyan fejlesztési igény van, amely esetében az ágazati programok, hazai stratégiai programok, nemzeti programok irányító hatóságaival szoros együttműködés szükséges az adott ágazati program támogatásainak és a TOP Plusz támogatásainak összehangolása érdekében. A cél, hogy ne legyenek se átfedések, se egymást kioltó hatás, azaz ezen támogatások egymással összhangban, szinergikusan egymást erősítve működjenek. A felhívások támogatható tevékenységeit össze kell

hangolni ezek érdekében. A megye területén az érintettség:

- 51 település gazdaságélénkítő programmal érintett,
- 41 település kedvezményezett település,
- 99 település 5000 fő lakosságszámú vagy az alatti volta miatt Magyar Falu Programban érintett, ezek közül 9 település aprófalú, azaz 500 fő lakosságszámú, vagy az alatti,
- 1 település a Modern Városok Programban érintett,
- 21 település városi rangú,
- 34 település szabad vállalkozási zóna,
- 33 település különleges eszközzel fejlesztendő területen található, amelyből 15 település komplex programmal fejlesztendő járásban van,
- 29 település a Közép-Duna Menti Fejlesztési Térség kiemelt térségben,
- 67 település tanyás térségben
- 119 település a Dél-Alföldi Gazdaságfejlesztési Zóna területén található, valamint
- nincs felzárkózó település programmal érintett településünk, a program változásainak megfelelően aktualizáljuk az adatokat és a feladatokat is.

3. A megye belső területi kapcsolatrendszerének vizsgálata

Bács-Kiskun megye fejlettsége térben kiegyensúlyozatlan. Kecskemét és környéke, különösen az autópári beszállítói terület a megye többi részéhez képest fejlett minden szempontból, gazdaság, közszolgáltatások, szolgáltatások, közlekedés terén is.

A megye északnyugati és déli része jelentősen fejletlenebb, amely részben a közlekedési kapcsolatok hiányával is magyarázható. Az ezen területeken élők nehezebben érik el a megyeszékhelyet, továbbá a regionális központokat (Szeged, Pécs) és Budapestet is.

A megyeszékhely, Kecskemét a megye északi részén, a megyehatáron található, emiatt közvetlen szolgáltatási hatást elsősorban ezen északi részre tud gyakorolni.

A megyei területrendezési tervben „Városkörnyéki településegüttesek övezete” címen szerepel, hogy mely városnak milyen város-vidék térszerkezeti szerepe van. A járásszékhelyek mindegyike jelentős szolgáltatási, közigazgatási központ, amelynél ez a város-vidék kapcsolat kialakult, azonban ez korántsem esik egybe a járási határokkal. A járásszékhelyeken kívül Lajosmizse, Solt, Tompa városok azok, amelyek városközponti szerepet töltenek be.

A megye területének több, mint a fele tanyás térség, jelentős külterületi lakosságszámmal és az ebből eredő sajátos gazdasági, szociális és társadalmi problémákkal.

A megyében a Bácsalmási és a Jánoshalmi járások a kedvezményezett járások besorolásáról szóló 290/2014. (XI. 26.) Korm. rendelet alapján¹ komplex programmal fejlesztendők. Ugyanakkor a Bajai járás és a Kiskunhalasi járás déli része is hasonló problémákkal küzd, tekintettel arra, hogy ez a határmenti térség a Schengeni határra esik, és a megyén belüli közlekedési kapcsolataik is kedvezőtlenek. Az M9-es gyorsforgalmi út képes lesz a megye ezen térségét feltárni, így az itt lakók számára az M9-M5 kapcsolat révén Kecskemét funkciói is elérhetőbbé válnak, továbbá Szeged és Pécs regionális központok funkciói is „közelebb kerülnek” hozzájuk.

A Közép-Duna Menti Kiemelt Térség új elemként jelent meg, amely nagyrészt a Kalocsai járást és a Kiskőrösi járás délnyugati részét fedi le, néhány Bajai járási településsel kiegészülve. A Kalocsa-Paks közötti Dunahíd e térség közlekedésére és azon keresztül a gazdaságára is jelentős hatással lesz. Amennyiben a Paks II. beruházás kiszolgálói funkciói, későbbi turisztikai potenciálok itt kiépülnek, az e területen látványos turisztikai fejlődést hozhat.

Bács-Kiskun megyén belül a turizmus mindenhol jelen van, nem határozható meg súlypont, vagy jól lehatárolható terület.

Bács-Kiskun megyében gazdasága, népessége, közigazgatási, szolgáltatási, közszolgáltatási funkciói révén egyetlen kiemelkedő település van, a megye északi határán elhelyezkedő Kecskemét Megyei Jogú Város. 2021. január 1-jén a megye lakosságának 21,16%-a, 109 570 fő élt itt. A város élhetőségi problémáira mutat rá, hogy Kecskemét 2015-2021 között 2,16%-os népességfogyást mutatott, eközben a város agglomerációjába tartozó nyolc település mindegyikén nőtt a népesség. Ballószög extrém növekedést produkált 14,55%-kal, de Kerekegyháza és Helvécia is 4% feletti lakosságnövekedést könyvelhetett el. Kecskemétnek jelentős, az agglomeráción túlra kisugárzó gazdasági hatása, amely Pest megyét és Jász-Nagykun-Szolnok megyét is érinti, illetve Bács-Kiskun megye északkeleti részét. A megyei területrendezési tervben „Gépjárműgyártási beszállítói terület övezet” címmel szerepel ez a terület.

¹ Kedvezményezett járások:

- a. Kedvezményezett járás: Tiszakécskei, Kalocsai, Kiskunfélegyházi, Kiskunhalasi, Kiskőrösi, Bajai
- b. Fejlesztendő járás: Kunszentmiklósi, Kiskunmajsai
- c. Komplex programmal fejlesztendő járás: Jánoshalmi, Bácsalmási

Kecskemét a megyei iparfejlesztés, kutatásfejlesztés súlypontja, ahol minden megyeszékhelyekre jellemző szolgáltatás, közszolgáltatás megtalálható. A város ipara dinamikusan fejlődik, ugyanakkor jelentős a személyautó értékesítés piaci kitettsége. A városnak az agglomeráción túli munkaerő ingázási hatása is van.

Kecskemét az előző két uniós ciklus projektjeinek megvalósítása során jelentős tapasztalatokat szerzett, kiépült a város városfejlesztési, projekt előkészítési, menedzselési és működtetési kapacitása, amely szükséges a projektek sikeres megvalósításához. Ezen szempontoknak maradéktalanul csak Kecskemét felelt meg, ez alapján Kecskemét került be az ERFA 9. cikk alapján kiemelt városok körébe, lehetőséget kapva arra, hogy az integrált településfejlesztési stratégiája alapján részesüljön fejlesztési forrásokban.

4. Az ITP 2021-27 fejlesztési célterületeinek kijelölése - A megyei forrásfelhasználási módok

A TOP Plusz intézkedések szempontjából a megye 5 földrajzi - egyben fejlesztési - célterületet jelölt meg, melyek a következők:

Fenntartható városfejlesztés: Kecskemét Megyei Jogú Város, amely Bács-Kiskun Megye székhelye. Kecskemét a Budapest 40-60 kilométeres ipari/logisztikai gyűrűjének a része. A saját agglomerációján túl a Pest megyei Nagykőrösre is jelentős hatást gyakorol, tekintettel a két település közös határára. Kecskemét a megye déli részéből nehezen elérhető.

Közép-Duna Menti Fejlesztési Térség: A Kalocsai járás, a Kunszentmiklósi járásból Dunaegyháza, a Kiskőrösi járásból Császártöltés, Kecel, Soltvadkert, Kiskőrös, Akasztó településeket fedi le. A térség a Paks II. beruházásnak köszönheti a kiemelt térség státuszát, fejlesztése szempontjából meghatározó a Paksot Kalocsával összekötő tervezett közúti híd.

Különleges eszközzel fejlesztendő térség: A térség a komplex programmal segített Bácsalmási, a Jánoshalmi járások, Sükösd, Nemesnádudvar kivételével (ezek a Közép-Duna Menti Fejlesztési Térséghez tartoznak) a Bajai járás településeit, a Kiskunhalasi járás három legdélebbi települését: Tompát, Kelebiát és Kisszállást fedi le. A térségre a határmenti elhelyezkedés és a közlekedési szempontú elzártság jellemző. A terület jelentős része száz évvel ezelőtt Szabadka várostérsége volt, amely a határ miatt elszakadt régi központjától.

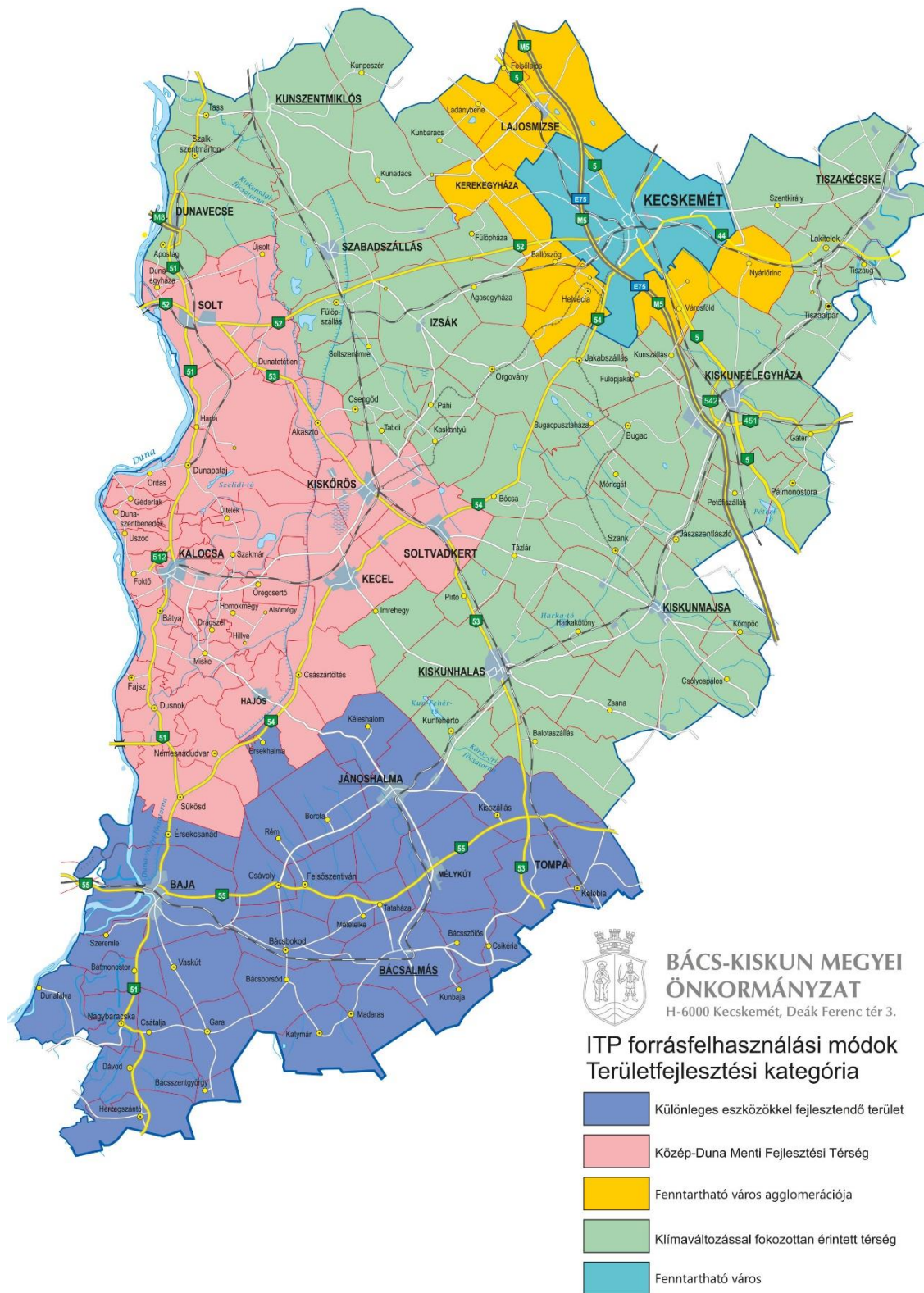
Kiemelt város agglomerációja: Kecskemétet gyűrűként veszi körbe az agglomerációja. Kecskemét és Szolnok megyei jogú városok agglomerálódó térségei összeérnek, így egy sajátos fejlesztési gócpontot képeznek az Alföld közepén.

Klíímaváltozással fokozottan érintett térség:

A megye jelentős területe érintett klímaváltozással, nagy része a homokhátsági fekvésű. Bács-Kiskun Megyei Önkormányzat Közgyűlése 7/2020. (VII. 8.) önkormányzati rendelettel elfogadott Bács-Kiskun Megye Területrendezési Terve egyedileg meghatározott megyei övezetként nevesíti a klímaváltozással fokozottan érintett településeket, ebből a listából kikerültek azok a települések, melyek szorosabban kapcsolódnak valamely másik földrajzi célterülethez. A megye jelentős területe érintett klímaváltozással, azonban ezek egy része a komplex programmal fejlesztendő járásokba, vagy a kiemelt térségbe, vagy a fenntartható város és agglomerációjába esik. A klímaváltozással érintett térség nagy része e területegységbe került.

A földrajzi célterület felosztás során egyetlen település sem maradt ki, a fenntartható város és a további négy fejlesztési térség hézagmentesen lefedi Bács-Kiskun megye teljes területét.

A célterületek térképi szemléltetését a 2. számú ábra tartalmazza, míg a települések listája a 1. számú mellékletben található.



2. ábra: Fejlesztési célterületek Bács-Kiskun megyében

4.1. Fenntartható városfejlesztés

A fenntartható városfejlesztési forrásfelhasználási módba 1 település került: **Kecskemét**

A fenntartható megyei városfejlesztési TOP Plusz forráskeret: 19 032 086 000 Ft
(16 032 086 000 Ft ERFA, 3 000 000 000 Ft ESZA).

A Bács-Kiskun Megyei Önkormányzat a területfejlesztési program készítése kapcsán többször egyeztetett Kecskemét Megyei Jogú Város Önkormányzatával. Az egyeztetés keretét a Bács-Kiskun Megyei Területfejlesztési Konzultációs Fórum biztosította és az operatív feladatokat a mellette működő munkacsoport látta el. A megyei területfejlesztési programhoz a város átadta a 2021-2027-es uniós ciklusra tervezett fejlesztési elképzeléseit, amelyek figyelembevételével készült a területfejlesztési stratégia és operatív programrész. A teljes tervezés elve alapján ezen projektötletgyűjtések a TOP Plusz kereteit és lehetőségeit meghaladták.

4.2. Földrajzi/fejlesztési célterületek

4.2.1. Közép-Duna Menti Fejlesztési Térség

A földrajzi célterület települései: 29 település

Akasztó, Bátya, Császártöltés, Drágszél, Dunaegyháza, Dunapataj, Dunaszentbenedek, Dunatetőtlen, Dusnok, Fajszt, Foktó, Géderlak, Hajós, Harta, Homokmégy, Kalocsa, Kecel, Kiskőrös, Miske, Nemesnádudvar, Ordas, Öregcsertő, Solt, Soltvadkert, Sükösd, Szakmár, Újsolt, Újtelek, Uszód

A földrajzi célterület TOP Plusz forráskerete: 15 231 824 000 Ft

A kedvezményezett települések besorolásáról és a besorolás feltételrendszeréről szóló 105/2015. Korm. rendelet szerinti kedvezményezett település a földrajzi célterületen belül: 12 település

Bátya, Drágszél, Dunaszentbenedek, Dunatetőtlen, Géderlak, Miske, Ordas, Öregcsertő, Sükösd, Újsolt, Újtelek, Uszód

Szabad vállalkozási zóna a földrajzi célterületen belül: 2 település

Akasztó, Dunaegyháza

Gazdaságélénkítő Programmal érintett a földrajzi célterületen belül: 17 település

Akasztó, Bátya, Dunapataj, Dunaszentbenedek, Dusnok, Fajszt, Foktó, Géderlak, Hajós, Harta, Homokmégy, Miske, Öregcsertő, Solt, Sükösd, Szakmár, Uszód

Aprófalú a földrajzi célterületen belül: 4 település

Drágszél, Ordas, Újsolt, Újtelek

Tanyás térség a földrajzi célterületen belül: 9 település

Bátya, Harta, Homokmégy, Kiskőrös, Öregcsertő, Solt, Soltvadkert, Szakmár, Újsolt

Jelentős (5%-os és a feletti) népességfogyással érintett települések a földrajzi célterületen belül: 11 település

Császártöltés, Drágszél, Dunatetőtlen, Fajszt, Hajós, Homokmégy, Kalocsa, Nemesnádudvar, Öregcsertő, Újsolt, Uszód

Dinamizálódó (3%-os és a feletti) népességnövekedéssel érintett települések a földrajzi célterületen belül: 0 település

20 000 Ft/fő vagy az alatti a 2015-2020 közötti iparüzési adóerőképesség 2021-es lakosságszámra vetített átlaga: 18 település

Bátya, Drágszél, Dunaegyháza, Dunapataj, Dunatetőtlen, Dusnok, Géderlak, Harta, Homokmégy, Kecel, Miske, Ordas, Öregcsertő, Sükösd, Szakmár, Újsolt, Újtelek, Uszód

4.2.2. Különleges eszközzel fejlesztendő térség

A földrajzi célterület települései: 33 település

Bácsalmás, Bácsbokod, Bácsborsód, Bácsszentgyörgy, Bácsszőlős, Baja, Bátmonostor, Borota, Csátalja, Csávoly, Csikéria, Dávod, Dunafalva, Érsekcsanád, Érsekhalma, Felsőszentiván, Gara, Hercegszántó, Jánoshalma, Katymár, Kelebia, Kéleshalom, Kisszállás, Kunbaja, Madaras, Mátételke, Mélykút, Nagybaracska, Rém, Szeremle, Tataháza, Tompa, Vaskút

A földrajzi célterület TOP Plusz forráskerete: 15 171 259 000 Ft. Ebből a komplex programmal fejlesztendő térség településeire allokált forrás 5 230 150 000 Ft (ERFA).

A kedvezményezett települések besorolásáról és a besorolás feltételrendszeréről szóló 105/2015. Korm. rendelet szerinti kedvezményezett település a földrajzi célterületen belül: 22 település

Bácsszentgyörgy, Bácsszőlős, Borota, Csátalja, Csikéria, Dávod, Dunafalva, Felsőszentiván, Gara, Hercegszántó, Jánoshalma, Katymár, Kéleshalom, Kisszállás, Kunbaja, Madaras, Mátételke, Mélykút, Nagybaracska, Rém, Szeremle, Tataháza

Szabad vállalkozási zóna a földrajzi célterületen belül: 18 település

Bácsalmás, Bácsbokod, Bácsborsód, Bácsszőlős, Borota, Csikéria, Jánoshalma, Katymár, Kelebia, Kéleshalom, Kisszállás, Kunbaja, Madaras, Mátételke, Mélykút, Rém, Tataháza, Tompa

Gazdaságélénkítő Programmal érintett a földrajzi célterületen belül: 21 település

Bácsbokod, Bátmonostor, Borota, Csátalja, Csávoly, Csikéria, Dávod, Érsekcsanád, Felsőszentiván, Gara, Hercegszántó, Katymár, Kisszállás, Kunbaja, Madaras, Mélykút, Nagybaracska, Rém, Szeremle, Tataháza, Vaskút

Aprófalu a földrajzi célterületen belül: 3 település

Bácsszentgyörgy, Bácsszőlős, Kéleshalom

Tanyás térség a földrajzi célterületen belül: 8 település

Bácsszőlős, Borota, Csikéria, Érsekhalma, Kelebia, Kéleshalom, Kisszállás, Tompa

Komplex programmal fejlesztendő térségek és településeik:

Jánoshalmi járás: Borota, Jánoshalma, Kéleshalom, Mélykút, Rém

Bácsalmási járás: Bácsalmás, Bácsbokod, Bácsborsód, Bácsszőlős, Csikéria, Katymár, Kunbaja, Madaras, Mátételke, Tataháza

Jelentős (5%-os és a feletti) népességfogyással érintett települések a földrajzi célterületen belül: 17 település

Bácsalmás, Bácsbokod, Bácsborsód, Bácsszentgyörgy, Bácsszőlős, Bátmonostor, Borota, Csávoly, Csikéria, Hercegszántó, Jánoshalma, Katymár, Kunbaja, Madaras, Nagybaracska, Szeremle, Tataháza

Dinamizálódó (3%-os és a feletti) népességnövekedéssel érintett települések a földrajzi célterületen belül: 0 település

20 000 Ft/fő vagy az alatti a 2015-2020 közötti iparüzési adóerőképesség 2021-es lakosságszáma vetített átlaga: 22 település

Bácsalmás, Bácsszőlős, Bátmonostor, Csátalja, Csikéria, Dávod, Dunafalva, Érsekcsanád, Gara, Hercegszántó, Jánoshalma, Katymár, Kelebia, Kéleshalom, Kisszállás, Kunbaja, Madaras, Mátételke, Nagybaracska, Rém, Tataháza, Vaskút

4.2.3. Kiemelt város agglomerációja

A földrajzi célterület települései: 8 település

Ballószög, Felsőlajos, Helvécia, Kerekegyháza, Ladánybene, Lajosmizse, Nyárlőrinc, Városhőd

A földrajzi célterület TOP Plusz forráskerete: 4 739 000 000 Ft.

A kedvezményezett települések besorolásáról és a besorolás feltételrendszeréről szóló

105/2015. Korm. rendelet szerinti kedvezményezett település a földrajzi célterületen belül: 0 település

Szabad vállalkozási zóna a földrajzi célterületen belül: 0 település

Gazdaságélénkítő Programmal érintett a földrajzi célterületen belül: 0 település

Aprófalú a földrajzi célterületen belül: 0 település

Tanyás térség a földrajzi célterületen belül: 8 település

Ballószög, Felsőlajos, Helvécia, Kerekegyháza, Ladánybene, Lajosmizse, Nyárlőrinc, Városföld

Jelentős (5%-os és a feletti) népességfogyással érintett települések a földrajzi célterületen belül: 0 település

Dinamizálódó (3%-os és a feletti) népességnövekedéssel érintett települések a földrajzi célterületen belül: 4 település

Ballószög, Helvécia, Kerekegyháza, Városföld

20 000 Ft/fő vagy az alatti a 2015-2020 közötti iparüzési adóerőképesség 2021-es lakosságszámra vetített átlaga: 2 település

Ballószög, Ladánybene

4.2.4. Klímaváltozással fokozottan érintett térség

A földrajzi célterület települései: 46 település

Ágasegyháza, Apostag, Balotaszállás, Bócsa, Bugac, Bugacpusztaháza, Csengőd, Csólyospálos, Dunavecse, Fülöpháza, Fülöpjakab, Fülöpszállás, Gátér, Harkakötöny, Imrehegy, Izsák, Jakabszállás, Jászszentlászló, Kaskantyú, Kiskunfélegyháza, Kiskunhalas, Kiskunmajsa, Kömpöc, Kunadacs, Kunbaracs, Kunfehértó, Kunpeszér, Kunszállás, Kunszentmiklós, Lakitelek, Móricgát, Orgovány, Páhi, Pálmonostora, Petőfiszállás, Pirtó, Soltszentimre, Szabadszállás, Szalkszentmárton, Szank, Szentkirály, Tabdi, Tass, Tázlár, Tiszaalpár, Tiszakécske, Tiszaug, Zsana

A földrajzi célterület TOP Plusz forráskerete: 24 059 831 000 Ft

A kedvezményezett települések besorolásáról és a besorolás feltételrendszeréről szóló 105/2015. Korm. rendelet szerinti kedvezményezett település a földrajzi célterületen belül: 7 település

Balotaszállás, Imrehegy, Kömpöc, Kunbaracs, Pálmonostora, Tass, Tázlár

Szabad vállalkozási zóna a földrajzi célterületen belül: 14 település

Apostag, Csólyospálos, Dunavecse, Jászszentlászló, Kiskunmajsa, Kömpöc, Kunadacs, Kunfehértó, Kunpeszér, Kunszentmiklós, Szabadszállás, Szalkszentmárton, Szank, Tass

Gazdaságélénkítő Programmal érintett a földrajzi célterületen belül: 13 település

Apostag, Balotaszállás, Csengőd, Dunavecse, Fülöpszállás, Izsák, Kunadacs, Kunfehértó, Soltszentimre, Szabadszállás, Szalkszentmárton, Tass, Tázlár

Aprófalú a földrajzi célterületen belül: 2 település

Bugacpusztaháza, Móricgát

Tanyás térség a földrajzi célterületen belül: 41 település

Ágasegyháza, Balotaszállás, Bócsa, Bugac, Bugacpusztaháza, Csengőd, Csólyospálos, Fülöpháza, Fülöpjakab, Fülöpszállás, Gátér, Harkakötöny, Imrehegy, Izsák, Jakabszállás, Jászszentlászló, Kiskunfélegyháza, Kiskunhalas, Kiskunmajsa, Kömpöc, Kunadacs, Kunbaracs, Kunfehértó, Kunpeszér, Kunszállás, Lakitelek, Móricgát, Orgovány, Páhi, Pálmonostora, Petőfiszállás, Pirtó, Soltszentimre, Szabadszállás, Szank, Szentkirály, Tabdi, Tázlár, Tiszaalpár, Tiszakécske, Zsana

Jelentős (5%-os és a feletti) népességfogyással érintett települések a földrajzi célterületen belül: 5 település

Gátér, Harkakötöny, Imrehegy, Kunadacs, Páhi

Dinamizálódó (3%-os és a feletti) népességnövekedéssel érintett települések a földrajzi célterületen belül: 8 település

Apostag, Fülöpjakab, Kunbaracs, Kunfehértó, Kunpeszér, Kunszállás, Lakitelek, Soltszentimre

20 000 Ft/fő vagy az alatti a 2015-2020 közötti iparüzési adóerőképesség 2021-es lakosságszámra vetített átlaga: 27 település

Ágasegyháza, Apostag, Bugac, Csengőd, Csólyospálos, Dunavecse, Fülöpháza, Fülöpkab, Fülöpszállás, Gátér, Harkakötöny, Imrehegy, Izsák, Kaskantyú, Kömpöc, Kunadacs, Kunbaracs, Kunpeszér, Lakitelek, Orgovány, Pálmonostora, Soltszentimre, Szabadszállás, Tass, Tázlár, Tiszaalpár, Tiszaug

4.3. Kiemelt kedvezményezett(ek) forrásfelhasználási módja

A kiemelt kedvezményezettek forrásfelhasználási módjai között szerepelnek azok a fejlesztések, amelyek esetében a területi kiválasztási eljárásrenddel érintett felhívásra kizárólag egy területi szereplő, az általa vezetett konzorcium vagy olyan közvetlenül vagy közvetve állami vagy önkormányzati tulajdonban álló gazdasági társaság nyújthat be támogatási kérelmet, amelyben a területi szereplő többségi tulajdonnal rendelkezik és amelyekre kiemelt kiválasztási eljárásrendre vonatkozó szabályokat kell alkalmazni.

A **Bács-Kiskun Megyei Önkormányzat**, mint kiemelt kedvezményezett saját pályázatot kíván benyújtani a helyi gazdaság fejlesztése érdekében, a korábbi tervezési időszakban megvalósuló fejlesztések (iparterületi fejlesztés és turizmusfejlesztés) folytatásaként. Ezek tervezett forrásai:

1.1.1 Ipari park, Helyi gazdaságfejlesztés: 970 000 000 Ft

1.1.3 Helyi és térségi turizmusfejlesztés: 1 000 000 000 Ft

Az 1.2 Településfejlesztés, települési szolgáltatások fejlesztés keretében a településeken történő „okos települések” egységes infrastrukturális és módszertani fejlesztését hajtja végre a Bács-Kiskun Megyei Önkormányzat a települési önkormányzatokkal konzorciumi pályázatban. Az Élhető települések felhívásra tervezett forrás összege: 630 000 000 Ft (Ebből: Zöld infrastruktúra fejlesztése 200 000 000 Ft, Kerékpárút 200 000 000 Ft, Kulturális közösségi intézmények és szabadidős, sport infrastruktúra fejlesztése 230 000 000 Ft).

A „Megyei foglalkoztatási-gazdaságfejlesztési együttműködések” című TOP Plusz 3.1.1-21 kódszámú felhívás tervezet alapján önállóan kizárólag a megyei önkormányzatok nyújthatnak be pályázatot, amely alapján e forrás kiemelt kedvezményezettje Bács-Kiskun Megye Önkormányzata. A megyei önkormányzat a kormányhivatallal együttműködve, a helyi igények alapján tudja a forrást felhasználni a hátrányos helyzetű lakosság felzárkóztatására, foglalkoztatásának elősegítésére, támogatva a szociális gazdaságot.

A megyei önkormányzat a területfejlesztési program operatív programrész III. 9. pontjában bemutatott prioritásokon átívelő helyi önkormányzati gazdaságélénkítő és befektetésösztönző programot tervez. A foglalkoztatási és gazdaságfejlesztési együttműködésekre tervezett forrás: 4 300 000 000 Ft.

A helyi identitás és társadalmi kohézió erősítésére, közösségi együttműködések fejlesztésére és szemléletformálására című TOP Plusz 3.1.3 felhívásra a Bács-Kiskun Megyei Önkormányzat saját pályázatot kíván benyújtani a korábbi ciklusban megkezdett identitás erősítés folytatása érdekében, illetve koordinációs szerepet kíván betölteni a források hatékony felhasználásáért, a pontszerű fejlesztések elkerülése érdekében. A helyi identitás és társadalmi kohézió erősítésére, közösségi együttműködések fejlesztésére és szemléletformálására tervezett forrás: 8 793 000 000 Ft.

A Bács-Kiskun Megyei Önkormányzat három alapelv mentén vállalja a kiemelt kedvezményezetti szerepkört:

- projektmenedzsment és beszerzések költséghatékonyságának garanciája;
- potenciális kedvezményezett önkormányzatok leterheltségének csökkentése (a COVID-2019 kapcsán érkeztek jelzések, igények a társadalmi partnerségi egyeztetései keretében);
- a telepítési tényezők optimalizálása (a befektetés-ösztönzési tevékenység megyei szinten egységes, magas színvonalú megvalósítása, az érdeklődők magas színvonalú „kiszolgálása”).

A „4 és 5 számjegyű utak fejlesztése” című TOP-Plusz 1.1.2-21 kódszámú felhívás tervezet alapján a **Magyar Közút Nonprofit Zrt (GFO 573) és a Nemzeti Infrastruktúra Fejlesztő Zrt. (GFO 114)** jogosult pályázatot benyújtani. A Magyar Közút Nonprofit Zrt.-vel, mint az állami tulajdonú 4 és 5

sorszámú utak útkezelőjével a tervezést megalapozó egyeztetések folytak. A 4 és 5 sorszámú utak fejlesztésére tervezett forrás: 4 500 000 000 Ft.

4.4. Megyei forrásallokáció

A TOP Plusz forrásfelhasználását felhívásonként és forrásfelhasználási módoként csoportosítva a 2. számú melléklet tartalmazza.

5. A projektkiválasztás az ITP 2021-27 alapján - településdifferenciálás

Az alábbi alfejezet az egyes térségeken belüli projektkiválasztást segíti elő. A fejlesztési célterületek meghatározása ugyanis egyrészt szolgálja azt a törekvést, hogy minél kevesebb olyan település versenyezzen a fejlesztési forrásokért, amelyek esetében a támogatás indokoltsága nem kérdés. A források korlátozott rendelkezésre állása nem képes minden megyei település igényét valamennyi, a TOP Plusz által támogatható területen kielégíteni, ezért van szükség bizonyos fejlesztések vagy települések / térségek prioritizálására, előnyben részesítésére.

5.1. TOP Plusz felhívásonként eltérő településdifferenciálás szempontjai

Szempont		Szempont tartalmi meghatározása
Hátrányos helyzetű település		105/2015. Korm. rendelet szerinti kedvezményezett település: Bácsszentgyörgy, Bácsszőlős, Balotaszállás, Bátya, Borota, Csátalja, Csikéria, Dávod, Drágszél, Dunafalva, Dunaszentbenedek, Dunatetőtlen, Felsőszentiván, Gara, Géderlak, Hercegszántó, Imrehegy, Jánoshalma, Katymár, Kéleshalom, Kisszállás, Kömpöc, Kunbaja, Kunbaracs, Madaras, Mátételke, Mélykút, Miske, Nagybaracska, Ordas, Öregcsertő, Pálmonostora, Rém, Sükösd, Szeremle, Tass, Tataháza, Tázlár, Újsolt, Újtelek, Uszód
		Szabad vállalkozási zóna települése: Akasztó, Apostag, Bácsalmás, Bácsbokod, Bácsborsód, Bácsszőlős, Borota, Csikéria, Csólyospálos, Dunaegyháza, Dunavecse, Jánoshalma, Jászszentlászló, Katymár, Kelebia, Kéleshalom, Kiskunmajsa, Kisszállás, Kömpöc, Kunadacs, Kunbaja, Kunfehértó, Kunpeszér, Kunszentmiklós, Madaras, Mátételke, Mélykút, Rém, Szabadszállás, Szalkszentmárton, Szank, Tass, Tataháza, Tompa
		Gazdaságélénkítő Programmal érintett település: Akasztó, Apostag, Bácsbokod, Balotaszállás, Bátmonostor, Bátya, Borota, Csátalja, Csávoly, Csengőd, Csikéria, Dávod, Dunapataj, Dunaszentbenedek, Dunavecse, Dusnok, Érsekcsanád, Fajsz, Felsőszentiván, Foktő, Fülöpszállás, Gara, Géderlak, Hajós, Harta, Hercegszántó, Homokmégy, Izsák, Katymár, Kisszállás, Kunadacs, Kunbaja, Kunfehértó, Madaras, Mélykút, Miske, Nagybaracska, Öregcsertő, Rém, Solt, Soltszentimre, Sükösd, Szabadszállás, Szakmár, Szalkszentmárton, Szeremle, Tass, Tataháza, Tázlár, Uszód, Vaskút
Népesség megtartó képesség		Csökkenő népességű település 2015-2020 között 5%-ot elérő, vagy meghaladó mértékben fogyó népességű település: Bácsalmás, Bácsbokod, Bácsborsód, Bácsszentgyörgy, Bácsszőlős, Bátmonostor, Borota, Császártöltés, Csávoly, Csikéria, Drágszél, Dunatetőtlen, Fajsz, Gátér, Hajós, Harkakötöny, Hercegszántó, Homokmégy, Imrehegy, Jánoshalma, Kalocsa, Katymár, Kunadacs, Kunbaja, Madaras, Nagybaracska, Nemesnádudvar, Öregcsertő, Páhi, Szeremle, Tataháza, Újsolt, Uszód
		Növekvő népességű település 2015-2020 között 3%-ot elérő, vagy meghaladó mértékben növekvő népességű: Apostag, Ballószög, Fülöpjakab, Helvécia, Kerekegyháza, Kunbaracs, Kunfehértó, Kunpeszér, Kunszállás, Lakitelek, Soltszentimre, Városföld

Szempont	Szempont tartalmi meghatározása
<p>Településszerkezeti funkció</p>	<p>Kizárólag városok A városi jogállású nem megyeszékhely települések: Bácsalmás, Baja, Dunavecse, Hajós, Izsák, Jánoshalma, Kalocsa, Kecel, Kerekegyháza, Kiskőrös, Kiskunfélegyháza, Kiskunhalas, Kiskunmajsa, Kunszentmiklós, Lajosmizse, Mélykút, Solt, Soltvadkert, Szabadszállás, Tiszakécske, Tompa</p> <p>Járásszékhelyek A nem megyeszékhely járásszékhely települések: Bácsalmás, Baja, Jánoshalma, Kalocsa, Kiskőrös, Kiskunfélegyháza, Kiskunhalas, Kiskunmajsa, Kunszentmiklós, Tiszakécske</p> <p>Aprófalu 500 fős vagy az alatti település: Bácsszentgyörgy, Bácsszőlős, Bugacpusztaháza, Drágszél, Kéleshalom, Móricgát, Ordas, Újsolt, Újtelek</p> <p>Tanyás térségek Ágasegyháza, Bácsszőlős, Ballószög, Balotaszállás, Bática, Bócsa, Borota, Bugac, Bugacpusztaháza, Csengőd, Csikéria, Csólyospálos, Érsekhalma, Felsőlajos, Fülöpháza, Fülöpkab, Fülöpszállás, Gátér, Harkakötöny, Harta, Helvécia, Homokméggy, Imrehegy, Izsák, Jakabszállás, Jászszentlászló, Kecskemét, Kelebia, Kéleshalom, Kerekegyháza, Kiskőrös, Kiskunfélegyháza, Kiskunhalas, Kiskunmajsa, Kisszállás, Kömpöc, Kunadacs, Kunbaracs, Kunfehértó, Kunpeszér, Kunszállás, Ladánybene, Lajosmizse, Lakitelek, Móricgát, Nyárlőrinc, Orgovány, Öregcsertő, Páhi, Pálmonostora, Petőfiszállás, Pirtó, Solt, Soltszentimre, Soltvadkert, Szabadszállás, Szakmár, Szank, Szentkirály, Tabdi, Tázlár, Tiszaalpár, Tiszakécske, Tompa, Újsolt, Városföld, Zsana</p>
<p>Települési adóerő képesség</p>	<p>Alacsony adóerőképességű 20 000 Ft/fő vagy az alatti a 2015-2020 közötti iparüzési adóerőképesség 2021-es lakosságszámra vetített átlaga, 69 település: Ágasegyháza, Apostag, Bácsalmás, Bácsszőlős, Ballószög, Bátmonostor, Bática, Bugac, Csátalja, Csengőd, Csikéria, Csólyospálos, Dávod, Drágszél, Dunaegyháza, Dunafalva, Dunapataj, Dunatétélen, Dunavecse, Dusnok, Érsekcsanád, Fülöpháza, Fülöpkab, Fülöpszállás, Gara, Gátér, Géderlak, Harkakötöny, Harta, Hercegszántó, Homokméggy, Imrehegy, Izsák, Jánoshalma, Kaskantyú, Katymár, Kecel, Kelebia, Kéleshalom, Kisszállás, Kömpöc, Kunadacs, Kunbaja, Kunbaracs, Kunpeszér, Ladánybene, Lakitelek, Madaras, Mátételke, Miske, Nagybaracska, Ordas, Orgovány, Öregcsertő, Pálmonostora, Rém, Soltszentimre, Sükösd, Szabadszállás, Szakmár, Tass, Tataháza, Tázlár, Tiszaalpár, Tiszaug, Újsolt, Újtelek, Uszód, Vaskút</p>

A települések differenciálását táblázatos formában az 3. számú melléklet tartalmazza.

6. A Területi Kiválasztási Kritérium Rendszer szükségessége és kapcsolata az ITP 2021-27 dokumentummal

6.1. A megyei döntéshozatal rendszere

A TOP Plusz keretében támogatott projektek döntéshozatali folyamatát a következő szabályok határozzák meg:

- A 2021–2027 programozási időszakban az egyes európai uniós alapokból származó támogatások felhasználásának rendjéről szóló 256/2021. (V.18.) Kormányrendelet,
- Magyarország helyi önkormányzatairól szóló 2011. évi CLXXXIX. törvény, illetve
- a Bács-Kiskun Megyei Önkormányzat Szervezeti és Működési Szabályzata.

a) Döntéselőkészítés folyamata

Az Irányító Hatóságtól érkezett, értékelt TOP Plusz támogatási kérelmeket Bács-Kiskun Megyei Önkormányzati Hivatal dolgozza fel és készíti elő döntésre. A tevékenységet 2 fő végzi, akikkel szemben minimum 5 év projektmegvalósítás terén szerzett tapasztalat az elvárás. A támogatási kérelmek értékelése során feladata a TKR szerinti kritériumok vizsgálata, szabad források figyelése, indikátor teljesítés nyomon követése.

A döntéselőkészítésben részt vevő munkatársak nem vesznek részt a Bács-Kiskun megyei Önkormányzat TOP Plusz pályázatainak elkészítésében és megvalósításában, így biztosított, hogy ne alakuljon ki összeférhetetlenség.

b) Döntési folyamat

A területi szereplő részt vesz a döntés-előkészítő bizottság (a továbbiakban DEB) ülésén. A DEB-be delegált tag a Bács-Kiskun Megyei Közgyűlés elnöke. A területi szereplő képviselője a DEB-ben a közgyűlés határozatában hozott döntési javaslatot képviseli.

A DEB összehívását, működését, tagjait az irányító hatóság a 2021-2027 programozási időszakban az egyes európai uniós alapokból származó támogatások felhasználásának rendjéről szóló 256/2021. (V:18.) Korm. rendelete alapján és az első DEB ülésen megállapított ügyrend alapján határozza meg.

A DEB döntési javaslatot készít. A döntési javaslatokat tartalmazó végső lista a Bács-Kiskun Megyei Közgyűlés elé kerül visszamutatásra, elfogadásra. Ezt követően a végső döntést az Irányító Hatóság hozza meg.

A Közgyűlés főszabály szerint kéthavonta ülésezik, de ha van előkészített javaslat, akkor rugalmasan összehívható. A döntési javaslat meghozatalának előkészítése nagyjából két hét időtartamú a projektek mennyiségétől függően.

Tekintettel arra, hogy a Közgyűlés is döntési javaslatot fogalmaz meg a TOP Plusz támogatási kérelmekről, azon felhívások esetében, ahol a közgyűlési tag összeférhetetlensége fennáll, nem vesz részt a döntési javaslat megfogalmazásában.

A Közép-Duna Menti Kiemelt Térség a megyehatáron átívelő feladatok koordinációja érdekében létrehozta a Közép-Duna Menti Fejlesztési Tanácsot, melynek munkaszervezeti feladatait a Közép-Duna Menti Fejlesztési Ügynökség Nonprofit Kft. látja el. A TOP Plusz esetében a Tanács javaslattevő, véleményező szerepkörben vesz részt a megyei önkormányzatok által a Pénzügyminisztérium felé

készülő javaslat előkészítésében a Közép-Dunamenti Fejlesztési Térség településeire vonatkozóan.

c) Összeférhetlenségi szabályok betartása munkamegosztással

A megyei döntés előkészítésben, végrehajtásban közreműködő szervezetek közötti munkamegosztás elvei az összeférhetlenségi szabályok tiszteletben tartásával a döntéshozatal és a végrehajtás szétválasztásával történik:

Feladat	Felelős
Tervezési feladatok	Bács-Kiskun Megyei Önkormányzati Hivatal
Területfejlesztési döntéshozó	Bács-Kiskun Megyei Közgyűlés
ITP programgazda	Bács-Kiskun Megyei Önkormányzat
Projektmenedzsment, projektfejlesztés, pályázatírás	BKMFÜ Bács-Kiskun Megyei Fejlesztési Ügynökség Nonprofit Kft.
Monitoring	Bács-Kiskun Megyei Önkormányzati Hivatal

A TOP Plusz elsődleges címzettjei az önkormányzatok és társulásaik. A megyei önkormányzatok kötelező feladata az önkormányzatok és társulásaik fejlesztéseinek segítése, amelynek része, hogy igény esetén a BKMFÜ Bács-Kiskun Megyei Fejlesztési Ügynökség Nonprofit Kft. projektelőkészítéssel, projektfejlesztéssel, pályázatírással, pályázat lebonyolítással is segíti a pályázókat. A saját pályázatírási és lebonyolítási kapacitással nem rendelkező, vagy az jogszabályi előírásoknak megfelelő (önkormányzati vagy állami tulajdonú cégek) lehetőségekkel nem rendelkező önkormányzatok és társulások részére BKMFÜ Bács-Kiskun Megyei Fejlesztési Ügynökség Nonprofit Kft. tud megfelelő, tapasztalt szakembereket biztosítani.

6.2. A megye által meghatározott kiválasztási kritériumok és azok kiválasztásának indoka

A 3. fejezetben mutattuk be a megye területét jellemző kapcsolatrendszeret. Ezen kapcsolatrendszeren alapulnak a 4. fejezetben bemutatott megyei fejlesztési célterületek, mint megyei forrásfelhasználási módok. Minden fejlesztési célterület esetében bemutattuk a településdifferenciálást megalapozó szabályokat az 5. fejezetben.

A TOP Plusz keretében támogatható projektek – a korábbi időszakhoz hasonlóan – az Irányító Hatóság és a területi szereplő által kialakított kiválasztási szempontrendszer mentén kerülnek értékelésre. Ennek értelmében tehát az Irányító Hatóság határozza meg azokat a szakmai szempontokat, amelyek alapján a projektek meghatározott minimumot elérve teljesítik a támogathatóság szakmai színvonalát. Emellett a projektek a területi szereplő által, a megye szempontjából fontos területi kiválasztási kritériumok (a továbbiakban TKR) mentén is vizsgálatra kerülnek, így alakul ki az a projektkör, amelyek támogatásra javasolhatók.

Az Irányító Hatóság elsősorban az alábbi kritériumok mentén vizsgálja a támogatási kérelmeket:

Kritérium megnevezése	Tartalmi magyarázat
1. Illeszkedés a TOP Plusz céljaihoz	A kiválasztási kritérium a TOP Plusz valamely konkrét céljához/céljaihoz, és az abból levezetett felhívás céljaihoz való szoros illeszkedést és kapcsolódást vizsgálja.
2. Szakmai indokoltság, megalapozottság	A kiválasztási kritérium legfőbb funkciója a beavatkozás indokoltságának vizsgálata. Ehhez a szakmai alátámasztás, indoklás és/vagy kellő kidolgozottságú helyzetelemzés, igényfelmérés értékelése szükséges. A legtöbb felhívás esetében lehetőség van a részletes projekttervezés támogató döntés utáni kidolgozására, azonban a benyújtott információknak elegendőnek kell

Kritérium megnevezése	Tartalmi magyarázat
	<p>lennie ahhoz, hogy az indokoltság, szükségesség vizsgálható legyen.</p> <p>Vizsgálatra és ellenőrzésre kerül a projekt indikátorokhoz és egyéb szakmai mutatókhoz való hozzájárulása.</p> <p>A megalapozottság keretében vizsgálhatóak a felhívások egyedi, alapvető szakmai-műszaki elvárásainak való megfelelések.</p>
<p>3. Fenntarthatóság, horizontális szempontok</p>	<p>A fenntarthatóság kiválasztás kritériumának célja, hogy a megvalósíthatóságon túl a későbbi működtetés feltételeit vizsgálja, kitérve különösen a műszaki, szakmai, társadalmi és pénzügyi dimenziókra is.</p> <p>A kritérium alatt kerülnek vizsgálatra az adott felhívás kapcsán releváns horizontális elvárások teljesítéséhez szükséges vállalások, nyilatkozatok. Ennek keretében a kiválasztási kritérium a fejlesztés azon aspektusát is vizsgálja, hogy az semmilyen módon ne legyen kirekesztő egyetlen társadalmi csoport számára sem.</p>
<p>4. Költségvetés</p>	<p>A kiválasztási kritérium egyrészt vizsgálja a felhívásokban meghatározott fajlagos költségeknek való megfelelést (amennyiben releváns), valamint az általános és szakmai belső arányok betartását. Továbbá ezen fő szempont alatt kerül vizsgálatra, hogy az egyes tevékenységek megfelelően kerültek-e az egyes állami támogatási kategóriák szerinti besorolásra (amennyiben releváns), ill. az egyszerűsített költségelszámolási szabályok megfelelően alkalmazásra kerültek.</p>

Ezekon a szempontokon túl a területi szereplők is meg kell határozzák a saját szempontjaikat, amelyek mentén a támogatási kérelmek értékelésre kerülnek. Bács-Kiskun megye az alábbi saját **Területi Kiválasztási Rendszer** kritériumokat kívánja figyelembe venni és elfogadásra előterjeszteni a Monitoring Bizottság felé.

Sorsz.:	Kritérium megnevezése	Kritérium tartalmi meghatározása
<p>1.</p>	<p>Hozzájárulás a megyei területfejlesztési programhoz</p>	<p>A megyei területfejlesztési programhoz való illeszkedés.</p>
<p>2.</p>	<p>Komplex fenntarthatósággal rendelkezik</p>	<p>A nem műemlék, nem védett épületeknél alacsony karbantartás igényű anyagokat, berendezéseket alkalmaznak, továbbá energiahatékonysági szempontból a „közel nulla” vagy jobb érték elérést tűzi ki célul.</p> <p>Műemlék vagy helyi védett épület fejlesztésénél az eredeti állapot közeli helyreállítás és annak megőrzése az értékelési szempont.</p> <p>Megújuló energiát alkalmaznak.</p> <p>Mérethatékony üzemtetési, fenntartási szempontból.</p> <p>Igazolhatóan nincs „kioltó” hatása, ha az releváns: közúton 15 kilométeres körzeten belül nincs azonos, kihasználatlan kapacitású szolgáltatás.</p> <p>A fejlesztés kerüli mezőgazdasági művelés alá vont területek igénybevételét.</p> <p>Szürkevíz és esővíz hasznosítást alkalmaznak.</p> <p>A projekt nyersanyag biztosításával vagy felhasználóként hozzájárul a hulladékhasznosításhoz, a hulladékképződés</p>

Sorsz.:	Kritérium megnevezése	Kritérium tartalmi meghatározása
		csökkentéséhez vagy a hulladékból történő energiatermeléshez. A szennyvíz-technológiai és csapadékvíz-gazdálkodási fejlesztések között a fenntartható fejlődés környezeti követelményeinek megfelelő iszapkezelésre is irányul a fejlesztés. Az iparfejlesztésnél védőerdő telepítését és az üzemi zöldterületen a minél nagyobb CO ₂ lekötést biztosító növényzet megőrzését, telepítését tartalmazó projektek. A fejlesztés elektromos, vagy hidrogén autó- és kerékpártöltőket tartalmaz. A fesztiválok ökológiai lábnyomát a szervezés során minél kisebbre csökkentik, továbbá környezetvédelmi szemléletformálást valósítanak meg.
3.	Integrált (komplex) projekt	A projekt több önállóan is támogatható tevékenységet tartalmaz, azokat egymásra épülő, komplex módon kívánja a pályázó fejleszteni és fenntartani, amelyet részletesen bemutatott a pályázatában.
4.	Több településre kiterjed	Több településre kiterjedően, együttműködésben tervezik és valósítják meg.
5.	Hozzájárulás a belső területi kiegyenlítődéshez	A projekt a kedvezményezett járások besorolásáról szóló 290/2014 (XI.26) Kormányrendelet 3. sz. melléklete alapján kedvezményezett, fejlesztendő vagy komplex programmal fejlesztendő járásban valósul meg. A projekt a kedvezményezett települések besorolásáról és a besorolás feltételrendszeréről szóló 105/2015. (IV.23.) Kormányrendelet 2. sz. melléklete alapján társadalmi-gazdasági és infrastrukturális szempontból kedvezményezett vagy jelentős munkanélküliséggel sújtott településen valósul meg. A fejlesztés a következő térségek valamelyikén valósul meg: különleges eszközökkel fejlesztendő terület, kiemelt város agglomerációja, Közép-Duna Menti Fejlesztési Térség, vagy klímaváltozással fokozottan érintett térség.

A fenti kiválasztási kritériumok közül a következőket kívánjuk érvényesíteni az egyes felhívások esetében:

TKR Kritérium megnevezése (megyei)	1.1. Helyi gazdaságfejlesztés			1.2 Településfejlesztés, települési szolgáltatások			2.1 Klímabarát megye	3.1 Megyei és térségi fejlesztések		3.3 Helyi és térségi közszolgáltatások	
	1.1.1 Helyi gazdaságfejlesztés	1.1.2 4 és 5 számjegyű utak	1.1.3 Helyi és térségi turizmusfejlesztés	1.2.1 Élhető települések	1.2.2 Szociális célú városrehabilitáció (ERFA)	1.2.3 Belterületi utak fejlesztése	2.1.1 Önkormányzati épületek energetikai korszerűsítése, energiaközösségek	3.1.2 Szociális célú városrehabilitáció	3.1.3 Egyéb (közösségfejlesztés, sport, stb)	3.3.1 Gyermeknevelést támogató humán infrastruktúra fejlesztése	3.3.2 Helyi egészségügyi és szociális infrastruktúra fejlesztése
Hozzájárulás a megyei területfejlesztési koncepció és program prioritásaihoz	✓	✓	✓	✓	✓	✓	✓	✓	✓	✓	✓
Komplex fenntarthatósággal rendelkezik	✓	✓	✓	✓	✓	✓	✓	✓	✓	✓	✓
Integrált (komplex) projekt	✓		✓	✓				✓		✓	✓
Több településre kiterjed		✓	✓	✓					✓	✓	✓
Hozzájárulás a belső területi kiegyenlítődéshoz	✓	✓	✓	✓	✓	✓	✓	✓	✓	✓	✓

7. Az ITP 2021-27 monitoringja és indikátorvállalásai

7.1. Bács-Kiskun megye ITP 2021-27 indikátorvállalásai

Bács-Kiskun forráskerete: 98,427 milliárd Ft. Az indikátorok az irányító hatóság által megküldött javaslat szerint kerültek megállapításra.

Bács-Kiskun indikátorvállalási mutatói az alábbi táblázatban találhatóak:

TOP Plusz Prioritás	Kimeneti indikátor neve	Mértékegység	TOP Plusz célérték (2027)	IH által javasolt célérték (2027)
1. Versenyképes megye	RCO01 - Támogatott vállalkozások (mikro-, kis-, közép- és nagyvállalkozások szerinti bontásban)	db	944.00	78.00
	RCO46 - A TEN-T úthálózaton kívüli rekonstruált vagy korszerűsített utak hossza (4-5 számjegyű utak)	km	442.41	13.50
	RCO77 - Támogatott kulturális és idegenforgalmi helyek száma	db	329.00	49.00
	RCO 26 - Az éghajlatváltozáshoz való alkalmazkodás érdekében újonnan épített vagy korszerűsített zöld infrastruktúra (ha)	ha	65.20	3.60
	RCR 35 - Árvízvédelmi intézkedések előnyeiből részesülő lakosság (fő)	fő	168,968.00	9,350.00
	RCO58 - Támogatott kerékpár-infrastruktúra (km)	km	669.72	49.57
	RCO65 - Az új vagy korszerűsített szociális lakások kapacitása (személyek)	fő	540.00	23.00
	RCO46 - A TEN-T úthálózaton kívüli rekonstruált vagy korszerűsített utak hossza (Belterületi utak)	km	290.69	9.00
	RCO74 - Az integrált területfejlesztési stratégiák projektjei által érintett lakosság (fő)	fő		
	RCO75 - Támogatott integrált területfejlesztési stratégiák (db)	db		
	Eredményt keresünk még. Várhatóan: RCR52 - Zöld területek kialakítására, szociális lakásokra, gazdasági vagy egyéb célokra rehabilitált földterület (ha)			
2. Klímabarát megye	RCR 29 - Becsült ÜHG-kibocsátás (CO2t/év)	CO2t/év	25,056.26	2,009.00
	RCO19 - Javított energetikai teljesítménnyel rendelkező középületek (m2)	m2	274,739.68	22,028.49
	RCR 29 - Becsült ÜHG-kibocsátás (CO2t/év)_"fenntartható városfejlesztés"	CO2t/év	14,330.27	521.14
	RCO19 - Javított energetikai teljesítménnyel rendelkező középületek (m2)_"fenntartható városfejlesztés"	m2	157,130.16	5,714.28
3. Gondoskodó megye	Munkanélküli és inaktív résztvevők CO01 + CO03 - (kb. a korábbi PO25) TOTAL NUMBER OF PARTICIPANTS indikátor része	fő	54,686.00	2,639.00
	OP specifikus a korábbi alapján: Társadalmi akciókban résztvevők száma (szociális városrehabilitáció)	fő	61,254.00	3,318.00
	OP specifikus a korábbi alapján: Társadalmi akciókban résztvevők száma (egyéb ESZA projektek)	fő	1,501,456.00	149,650.00
	OP specifikus kimeneti: Megvalósított programok száma tagállami kimeneti indikátort javasoljuk.	fő		
	RCO66 - Az új vagy korszerűsített gyermekgondozási létesítmények férőhely kapacitása (személyek)	db	5,480.00	313.00
	RCO67 - Az új vagy korszerűsített oktatási létesítmények férőhely kapacitása (személyek)	db	14,683.00	1,220.00
	<i>Az alkalmazott indikátor és célérték módszertan egyeztetés alatt áll, később kerülnek megadásra további indikátorok (RCR73 vagy RCO69 lesz.)</i>			

7.2. Bács-Kiskun ITP 2021-27 monitoringja

A célérték teljesülését évenkénti adatmérések biztosítják, melyet az IH végez el a közreműködő szervezetek segítségével a támogatást igénylő szoftverekben (TOP Plusz esetében EPTK) rögzített projekt záró jelentések adataiból és a KSH felmérési adataiból. Továbbá a helyi esélyegyenlőségi programok alapját képező adatok és az esélyegyenlőségi programok kétéves felülvizsgálatakor az előző két évről tett megállapítások alapján az Országos Területfejlesztési és Területrendezési Információs Rendszerben (TeIR) is mérhető a fejlesztések társadalmi felzárkóztató hatása.

A Bács-Kiskun Megyei Önkormányzat a TOP Plusznál a projekt megvalósítás folyamata alatt is végez monitoring tevékenységet, továbbá a projekt záró jelentések adatai alapján folyamatosan nyilvántartja a megyei indikátorok teljesülését és szükség esetén beavatkozik, amely projekt végrehajtásban segítségnyújtásra, vagy forrás átcsoportosítási javaslatra, vagy a projektgazdák igényeinek IH felé történő egyeztetésére terjed ki.

A TOP Plusz megyei kereteit a Bács-Kiskun Megyei Önkormányzat a hivatala révén folyamatosan nyomonköveti. Az adatgyűjtés forrása:

- Magyar Államkincstár monitoring rendszere,
- BKMFÜ Bács-Kiskun Megyei Fejlesztési Ügynökség Nonprofit Kft. által menedzselte projektek nyilvántartása,
- projektgazdától adatszolgáltatása.

A Bács-Kiskun Megyei Önkormányzat által bekért monitoring jelentések táblázatos formában történnek, amelyből pontosan látható, hogy az adott projekt melyik szakaszban tart, mekkora volt az addig felhasznált forrás, és mikorra várható a projekt befejezése. A projektek indulását követően a Bács-Kiskun Megyei Önkormányzat évente kér be monitoring adatszolgáltatást a projektgazdától. Ahol problémát észlel, ott egyeztet a projektgazdával és amennyiben tud érdemi segítséget nyújtani a szükséges segítséget felajánlja. A forráshiány esetében közvetítő szerepet tölt be az irányító hatóság és a projektgazda között, jelezve az igényeket, illetve visszacsatolva jelezve a forrás növelés lehetőségeit. A forráshiányra az adott projekt tartalmától függően a projekt indikátor és műszaki-szakmai mutatóinak megtartása melletti átdolgozás is jelenthet megoldást.

A Bács-Kiskun Megyei Önkormányzat a monitoring adatok elemzése és a rendelkezése álló, vagy felszabaduló források alapján ütemezetten kezdeményezi a kiírások újabb ütemének kiírását. A monitoring rendszer révén folyamatosan értesül a támogatási szerződések megszűnéséről, azaz az úgynevezett „visszahulló forrásokról”, amelyeket a Pénzügyminisztériummal együttműködve újra meghirdetnek.

A monitoring rendszer révén a Bács-Kiskun Megyei Önkormányzati Hivatal nyilvántartja, hogy az integrált területi programban vállalt megyei mutatók és a megye TOP Plusz intézkedései és felhívás típusai szerinti indikatív mutatószám vállalkozások és teljesítések hogyan állnak.

A monitoring rendszer és a helyi szereplőkkel fenntartott folyamatos kapcsolat révén a visszahulló források kapcsán a Bács-Kiskun Megyei Önkormányzat kezdeményezheti a források átcsoportosítását a TOP Plusz intézkedések és felhívás típusok között az új kiírás előtt. Ezen átcsoportosítások elsődlegesen az integrált területi programban vállalt indikátorok teljesülését szolgálják, amely mutatók teljesítése rosszul alakul, ott többletforrással és új forráskihelyezéssel a mutatószám elérhető.

A Bács-Kiskun Megyei Önkormányzat az általa megvalósított projektek, vagy az általa felhasználható hazai források tekintetében projekt záró jelentés keretében számol el a vállalt indikátorok teljesítéséről és a projekt megvalósítása során folyamatos monitoring jelentést nyújt a támogató felé a projekt aktuális állásáról.

8. Az ITP 2021-27 ütemezése

8.1_ütemezés

ÜTEMEZÉS																																					
Megye neve:		Bács-Kiskun																																			
Megye forráskerete (Mrd Ft):		98.427																																			
Prioritás	Felhívások	Felhívásra eső összeg	2021				2022				2023				2024				2025				2026				2027				Összes forrás	EiL					
			1.né	2.né	3.né	4.né	1.né	2.né	3.né	4.né	1.né	2.né	3.né	4.né	1.né	2.né	3.né	4.né	1.né	2.né	3.né	4.né	1.né	2.né	3.né	4.né	1.né	2.né	3.né	4.né							
1. PRIORITÁS: VERSENYKÉPS MEGYE	1.1.1 Helyi gazdaságfejlesztés	6.000				2.066				1.890				2.044																						6.000	0.000
	1.1.2 4 és 5 számjegyű utak fejlesztése	4.500			4.500																														4.500	0.000	
	1.1.3 Helyi és térségi turizmusfejlesztés	13.000				4.163				4.489					4.348																					13.000	0.000
	1.2.1 Elhető települések	20.334				3.704			5.802		5.295			5.534																						20.334	0.000
	1.2.2 Szociális célú városrehabilitáció (ERFA)	0.240													0.240																					0.240	0.000
	1.2.3 Belterületi utak fejlesztése	2.954						1.394					1.560																						2.954	0.000	
	1.3 Fenntartható városfejlesztés (1.3.1 és 1.3.2 felhívások)	10.991			1.000	9.991																														10.991	0.000
2. PRIORITÁS: KLIMABARÁT MEGYE	2.1.1 Önkormányzati épületek energetikai korszerűsítése	6.929				1.000		3.000			1.000			1.929																						6.929	0.000
	2.1.2 Fenntartható városfejlesztés (energetika)	1.810				1.810																														1.810	0.000
3. PRIORITÁS: GONDOSKODÓ MEGYE	3.1.1 Megyei paktumok	4.300		4.300																															4.300	0.000	
	3.1.2 Szociális városrehabilitáció (ESZA+)	0.585												0.585																					0.585	0.000	
	3.1.3 Egyéb (közösségfejlesztés+sport+egyebek)	8.793				2.000		4.000					2.793																							8.793	0.000
	3.2.1 Fenntartható városfejlesztés (ESZA+)	3.000				3.000																														3.000	0.000
	3.3.1 Gyermeknevelést támogató humán infrastruktúra fejlesztése	7.323					2.000		2.000				3.323																							7.323	0.000
	3.3.2 Helyi egészségügyi és szociális infrastruktúra fejlesztése	4.437					1.500		1.000		1.500			0.437																						4.437	0.000
	3.3.3 Fenntartható városfejlesztés (bölcsőde, óvoda, gyermeknevelés, egészségügyi alap- és szakrendelés, szoc. alapszolgáltatás)	3.231				3.231																													3.231	0.000	
		98.427	0.000	0.000	9.800	30.966	4.894	12.802	3.000	11.673	4.060	2.793	8.857	9.583	0.000	0.000	0.000	0.000	0.000	0.000	0.000	0.000	0.000	0.000	0.000	0.000	0.000	0.000	0.000	0.000	0.000	0.000	0.000	0.000	98.427	0.000	

Mellékletek

1. számú melléklet – Bács-Kiskun megye településeinek területfejlesztési szempontú besorolása

Kiemelt város agglomerációja

1. Ballószög
2. Felsőlajos
3. Helvécia
4. Kerekegyháza
5. Ladánybene
6. Lajosmizse
7. Nyárlőrinc
8. Városföld

Fenntartható város

1. Kecskemét

Közép-Duna Menti Fejlesztési Térség

1. Akasztó
2. Bács
3. Császártöltés
4. Drágszél
5. Dunaegyháza
6. Dunapataj
7. Dunaszentbenedek
8. Dunatétélen
9. Dusnok
10. Fajsz
11. Foktő
12. Géderlak
13. Hajós
14. Harta
15. Homokmégy
16. Kalocsa
17. Kecel
18. Kiskőrös
19. Miske
20. Nemesnádudvar
21. Ordas
22. Öregcsertő
23. Solt
24. Soltvadkert
25. Sükösd
26. Szakmár
27. Újsolt
28. Újtelek
29. Uszód

Klimaváltozással fokozottan érintett térség

1. Ágasegyháza
2. Apostag
3. Balotaszállás
4. Bócsa
5. Bugac
6. Bugacpusztaháza
7. Csengőd
8. Csólyospálos
9. Dunavecse
10. Fülöpháza

11. Fülöpjakab
12. Fülöpszállás
13. Gátér
14. Harkakötöny
15. Imrehegy
16. Izsák
17. Jakabszállás
18. Jászszentlászló
19. Kaskantyú
20. Kiskunfélegyháza
21. Kiskunhalas
22. Kiskunmajsa
23. Kömpöc
24. Kunadacs
25. Kunbaracs
26. Kunfehértó
27. Kunpeszér
28. Kunszállás
29. Kunszentmiklós
30. Lakitelek
31. Móricgát
32. Orgovány
33. Páhi
34. Pálmonostora
35. Petőfiszállás
36. Pirtó
37. Soltszentimre
38. Szabadszállás
39. Szalkszentmárton
40. Szank
41. Szentkirály
42. Tabdi
43. Tass
44. Tázlár
45. Tiszaalpár
46. Tiszakécske
47. Tiszaug
48. Zsana

Különleges eszközzel fejlesztendő térség

1. Bácsalmás
2. Bácsbokod
3. Bácsborsód
4. Bácsszentgyörgy
5. Bácsszőlős
6. Baja
7. Bátmonostor
8. Borota
9. Csátalja
10. Csávoly
11. Csikéria
12. Dávod
13. Dunafalva
14. Érsekcsanád
15. Érsekhalma
16. Felsőszentiván
17. Gara
18. Hercegszántó

19. Jánoshalma
20. Katymár
21. Kelebia
22. Kéleshalom
23. Kiszállás
24. Kunbaja
25. Madaras
26. Mátételke
27. Mélykút
28. Nagybaracska
29. Rém
30. Szeremle
31. Tataháza
32. Tompa
33. Vaskút

2. számú melléklet – Bács-Kiskun megye TOP Plusz forrásallokációja

Megye:	Bács-Kiskun megye
Megyei keretösszeg összesen (Mrd Ft):	98.427

Alapadattábla						
	1. prioritás keretösszege (Mrd Ft)	2. prioritás keretösszege (Mrd Ft)	3. prioritás keretösszege (Mrd Ft)	Megyei ERFA összesen (Mrd Ft)	Megyei ESZA összesen (Mrd Ft)	Összesen
megye	58.148	8.739	31.540	81.749	16.678	98.427

Tervezési tábla															
Prioritás	Prioritás keretösszege (Mrd Ft)	Intézkedés (VMOP 2.0 alapján)	Intézkedés forráskerete (Mrd Ft)	Intézkedés aránya prioritáson belül (%)	Felhívás	Felhívás/Térmaterület forráskerete (Mrd Ft)	Felhívás/Térmaterület aránya intézkedésen belül (%)	Forrásfelhasználási mód I. (Fenntartható városfejlesztés) keretösszege (Mrd Ft)	Forrásfelhasználási mód II. (Kiemelt város agglomerációja) keretösszege (Mrd Ft)	Forrásfelhasználási mód III. (Közép-Duna Menti Fejlesztési Térség) keretösszege (Mrd Ft)	Forrásfelhasználási mód IV. (Különleges eszközökkel fejlesztendő terület) keretösszege (Mrd Ft)	Forrásfelhasználási mód V. (Klimaváltozással fokozottan érintett térség) keretösszege (Mrd Ft)	Forrásfelhasználási mód VI. (Kiemelt kedvezményezett) keretösszege (Mrd Ft)	Forrásfelhasználási módok keretösszege összesen (Mrd Ft)	
1. PRIORITÁS: VERSENYKÉPES MEGYE	58.148	1.1 Helyi gazdaságfejlesztés	23.604	40.6%	1.1.1 Helyi gazdaságfejlesztés	6.053	25.6%	0.000	0.000	1.448	1.538	2.098	0.970	6.053	
					1.1.2 4 és 5 számjegyű utak fejlesztése	4.500	19.1%	0.000	0.000	0.000	0.000	4.500			
					1.1.3 Helyi és térségi turizmusfejlesztés	13.050	55.3%	0.000	0.333	5.401	1.363	4.953	1.000	13.050	
					Összesen	23.604		0.000	0.333	6.850	2.901	7.050	6.470	23.604	
		1.2 Településfejlesztés, települési szolgáltatások	23.553	40.5%	1.2.1 Élhető települések	20.359	86.4%	0.000	2.078	4.095	5.700	7.856	0.630	20.359	
					Ebből: Zöld infrastruktúra fejlesztése	3.419		0.000	0.393	0.263	0.327	2.237	0.200	3.419	
					Csapadékvíz	4.125		0.000	0.000	0.565	1.056	0.000	4.125		
					Keretpárút	4.052		0.000	0.150	0.865	1.282	1.555	0.200	4.052	
					1.2.2 Szociális célú városrehabilitáció (ERFA)	0.240	1.0%	0.000	0.000	0.000	0.090	0.150	0.000	0.240	
					1.2.3 Belterületi utak fejlesztése	2.954	12.5%	0.000	0.266	0.338	1.282	1.068	0.000	2.954	
Összesen:	23.553		0.000	2.344	4.433	7.072	9.074	0.630	23.553						
1.3 Fenntartható városfejlesztés	10.991	18.9%	1.3 Fenntartható városfejlesztés (1.3.1 és 1.3.2 konstrukciók összesen)	10.991	18.9%	10.991							10.991		
			Forrásfelhasználási mód I. (Fenntartható városfejlesztés) keretösszege (Mrd Ft)												
2. PRIORITÁS: KLÍMABARÁT MEGYE	8.739	2.1 Klímabarát megye	8.739	100.0%	2.1.1 Önkormányzati épületek energetikai korszerűsítése, energiatárolások	6.929	79.3%	0.000	0.237	1.095	2.211	3.386	0.000	6.929	
					2.1.2 Fenntartható városfejlesztés (energetika)	1.810	20.7%	1.810							1.810
					Összesen	8.739		1.810	0.237	1.095	2.211	3.386	0.000	8.739	
3. PRIORITÁS: GONDOSKODÓ MEGYE	31.540	3.1 Megyei és térségi fejlesztések (ESZA+ elemek)	13.678	43.4%	3.1.1 Megyei foglalkoztatási-gazdaságfejlesztési együttműködések	4.300	31.4%	0.000	0.000	0.000	0.000	0.000	4.300		
					3.1.2 Szociális célú városrehabilitáció	0.585	4.3%	0.000	0.000	0.000	0.117	0.468	0.000	0.585	
					3.1.3 Helyi humán fejlesztések	8.793	64.3%	0.000	0.000	0.000	0.000	8.793	0.000	8.793	
					Összesen	13.678		0.000	0.000	0.000	0.117	0.468	13.093	13.678	
		3.2 Fenntartható városfejlesztés (ESZA+ elemek)	3.000	9.5%	3.2.1 Fenntartható városfejlesztés	3.000	9.5%	3.000						3.000	
					Forrásfelhasználási mód I. (Fenntartható városfejlesztés) keretösszege (Mrd Ft)										
		3.3 Helyi és térségi szolgáltatások (ERFA)	14.862	170.1%	3.3.1 Gyermeknevelést támogató humán infrastruktúra fejlesztése	7.194	48.4%	0.000	1.186	1.731	1.300	2.977	0.000	7.194	
					Bölcsődei fejlesztés	0.887		0.000	0.232	0.370	0.071	0.214	0.000	0.887	
					Óvodai fejlesztés	2.190		0.000	0.484	0.594	0.625	0.487	0.000	2.190	
					Körnevelés	4.118		0.000	0.470	0.767	0.604	2.276	0.000	4.118	
3.3.2 Helyi egészségügyi és szociális infrastruktúra fejlesztése	4.437				29.9%	0.000	0.639	1.122	1.571	1.105	0.000	4.437			
Egészségügyi alap- és szakrendelés, szoc. alapszolgáltatás	1.999					0.000	0.128	0.244	0.720	0.908	0.000	1.999			
Szociális alapszolgáltatás	2.438		0.000	0.511	0.879	0.851	0.197	0.000	2.438						
3.3.3 Fenntartható városfejlesztés (bölcsőde, óvoda, körnevelés, egészségügyi alap- és szakrendelés, szoc. alapszolgáltatás)	3.231	21.7%	3.231							3.231					
Összesen:	14.862		3.231		1.825	2.853	2.871	4.082	0.000	14.862					

3. számú melléklet - Települések differenciálásának szempontjai

Ssz	Település	Lakosság-szám	Forrásfelhasználási mód	Járás	Hátrányos helyzetű település					Településszerkezeti funkció						Települési adóerő képesség		Népesség megtartó képesség			
					Társadalmi, gazdasági és infrastrukturális szempontból kedvezményezett település	Jelentős munkanélküliséggel sújtott település	Gazdaságélénkítő programba (GÉP) javasolt	A „Felzárkózó Települések” hosszú távú programjába (FETE) javasolt	Szabad vállalkozási zóna	27/2013. (II. 12.) Korm. rendelet	290/2015. (XI.26.) Korm. rendelet	Komplex programmal fejlesztendő járás (3) Fejlesztendő járás (2) Kedvezményezett járás (1)	Település mérete	Kizárólag városok	Járasszékhelyek	Aprófaluk	Tanyás térségek	Térszerkezeti funkció (megyei területrendezési terv alapján)	Alacsony adóerőképességű (20 000 Ft/fő vagy az alatti a 2015-2020 közötti iparüzési adóerőképesség 2021-es lakosságáramra vetített átlaga)	Csökkenő népességű (2015-2020 között 5%-ot elérő, vagy meghaladó mértékben)	Növekvő népességű (2015-2020 között 3%-ot elérő, vagy meghaladó mértékben)
1.	Ágasegyháza	1 986	klimaváltozással fokozottan érintett térség	Kecskeméti	Nem	Nem	Nem	Nem	Nem	0	1.000 fő feletti, de 5.000 fő alatti	Nem	Nem	Nem	Igen	Egyéb település	Igen	Nem	Nem		
2.	Akasztó	3 330	Közép-Duna Menti Fejlesztési Térség	Kiskőrösi	Nem	Nem	Igen	Nem	Igen	1	1.000 fő feletti, de 5.000 fő alatti	Nem	Nem	Nem	Nem	Egyéb település	Nem	Nem	Nem		
3.	Apostag	2 141	klimaváltozással fokozottan érintett térség	Kunszentmiklósi	Nem	Nem	Igen	Nem	Igen	2	1.000 fő feletti, de 5.000 fő alatti	Nem	Nem	Nem	Nem	Egyéb település	Igen	Nem	Igen		
4.	Bácsalmás	6 538	különleges eszközökkel fejlesztendő terület	Bácsalmási	Nem	Nem	Nem	Nem	Igen	3	5.000 fő feletti, de 10.000 fő alatti	Igen	Igen	Nem	Nem	Térségi térszerkező központ	Igen	Igen	Nem		
5.	Bácsbokod	2 580	különleges eszközökkel fejlesztendő terület	Bácsalmási	Nem	Nem	Igen	Nem	Igen	3	1.000 fő feletti, de 5.000 fő alatti	Nem	Nem	Nem	Nem	Egyéb település	Nem	Igen	Nem		
6.	Bácsborsód	1 109	különleges eszközökkel fejlesztendő terület	Bácsalmási	Nem	Nem	Nem	Nem	Igen	3	1.000 fő feletti, de 5.000 fő alatti	Nem	Nem	Nem	Nem	Egyéb település	Nem	Igen	Nem		
7.	Bácsszentgyörgy	156	különleges eszközökkel fejlesztendő terület	Bajai	Igen	Nem	Nem	Nem	Nem	1	1.000 fő alatti	Nem	Nem	Igen	Nem	Egyéb település	Nem	Igen	Nem		
8.	Bácsszőlős	340	különleges eszközökkel fejlesztendő terület	Bácsalmási	Igen	Igen	Nem	Nem	Igen	3	1.000 fő alatti	Nem	Nem	Igen	Igen	Egyéb település	Igen	Igen	Nem		
9.	Baja	35 459	különleges eszközökkel fejlesztendő terület	Bajai	Nem	Nem	Nem	Nem	Nem	1	10.000 fő feletti	Igen	Igen	Nem	Nem	Térségi térszerkező központ	Nem	Nem	Nem		
10.	Balószög	4 023	kiemelt város agglomerációja	Kecskeméti	Nem	Nem	Nem	Nem	Nem	0	1.000 fő feletti, de 5.000 fő alatti	Nem	Nem	Nem	Igen	Egyéb település	Igen	Nem	Igen		
11.	Balotaszállás	1 523	klimaváltozással fokozottan érintett térség	Kiskunhalasi	Nem	Nem	Igen	Nem	Nem	1	1.000 fő feletti, de 5.000 fő alatti	Nem	Nem	Nem	Igen	Egyéb település	Nem	Nem	Nem		
12.	Bátmonostor	1 520	különleges eszközökkel fejlesztendő terület	Bajai	Nem	Nem	Igen	Nem	Nem	1	1.000 fő feletti, de 5.000 fő alatti	Nem	Nem	Nem	Nem	Egyéb település	Igen	Igen	Nem		
13.	Bátya	2 046	Közép-Duna Menti Fejlesztési Térség	Kalocsai	Nem	Igen	Igen	Nem	Nem	1	1.000 fő feletti, de 5.000 fő alatti	Nem	Nem	Nem	Igen	Egyéb település	Igen	Nem	Nem		
14.	Bócsa	1 939	klimaváltozással fokozottan érintett térség	Kiskőrösi	Nem	Nem	Nem	Nem	Nem	1	1.000 fő feletti, de 5.000 fő alatti	Nem	Nem	Nem	Igen	Egyéb település	Nem	Nem	Nem		
15.	Borota	1 261	különleges eszközökkel fejlesztendő terület	Jánosalmi	Igen	Nem	Igen	Nem	Igen	3	1.000 fő feletti, de 5.000 fő alatti	Nem	Nem	Nem	Igen	Egyéb település	Nem	Igen	Nem		
16.	Bugac	2 727	klimaváltozással fokozottan érintett térség	Kiskunfélegyházi	Nem	Nem	Nem	Nem	Nem	1	1.000 fő feletti, de 5.000 fő alatti	Nem	Nem	Nem	Igen	Egyéb település	Igen	Nem	Nem		
17.	Bugapusztaháza	265	klimaváltozással fokozottan érintett térség	Kiskunfélegyházi	Nem	Nem	Nem	Nem	Nem	1	1.000 fő alatti	Nem	Nem	Igen	Igen	Egyéb település	Nem	Nem	Nem		
18.	Császártöltés	2 267	Közép-Duna Menti Fejlesztési Térség	Kiskőrösi	Nem	Nem	Nem	Nem	Nem	1	1.000 fő feletti, de 5.000 fő alatti	Nem	Nem	Nem	Nem	Egyéb település	Nem	Igen	Nem		
19.	Csátalya	1 465	különleges eszközökkel fejlesztendő terület	Bajai	Igen	Nem	Igen	Nem	Nem	1	1.000 fő feletti, de 5.000 fő alatti	Nem	Nem	Nem	Nem	Egyéb település	Igen	Nem	Nem		
20.	Csávoly	1 757	különleges eszközökkel fejlesztendő terület	Bajai	Nem	Nem	Igen	Nem	Nem	1	1.000 fő feletti, de 5.000 fő alatti	Nem	Nem	Nem	Nem	Egyéb település	Nem	Igen	Nem		
21.	Csengőd	2 138	klimaváltozással fokozottan érintett térség	Kiskőrösi	Nem	Nem	Igen	Nem	Nem	1	1.000 fő feletti, de 5.000 fő alatti	Nem	Nem	Nem	Igen	Egyéb település	Igen	Nem	Nem		
22.	Csikéria	787	különleges eszközökkel fejlesztendő terület	Bácsalmási	Igen	Igen	Igen	Nem	Igen	3	1.000 fő alatti	Nem	Nem	Nem	Igen	Egyéb település	Igen	Igen	Nem		
23.	Csolyospálos	1 629	klimaváltozással fokozottan érintett térség	Kiskunmajsai	Nem	Nem	Nem	Nem	Igen	2	1.000 fő feletti, de 5.000 fő alatti	Nem	Nem	Nem	Igen	Egyéb település	Igen	Nem	Nem		
24.	Dávod	2 050	különleges eszközökkel fejlesztendő terület	Bajai	Igen	Igen	Igen	Nem	Nem	1	1.000 fő feletti, de 5.000 fő alatti	Nem	Nem	Nem	Nem	Egyéb település	Igen	Nem	Nem		
25.	Drágszél	325	Közép-Duna Menti Fejlesztési Térség	Kalocsai	Igen	Igen	Nem	Nem	Nem	1	1.000 fő alatti	Nem	Nem	Igen	Nem	Egyéb település	Igen	Igen	Nem		
26.	Dunaegyháza	1 504	Közép-Duna Menti Fejlesztési Térség	Kunszentmiklósi	Nem	Nem	Nem	Nem	Igen	2	1.000 fő feletti, de 5.000 fő alatti	Nem	Nem	Nem	Nem	Egyéb település	Igen	Nem	Nem		
27.	Dunafalva	902	különleges eszközökkel fejlesztendő terület	Bajai	Igen	Nem	Nem	Nem	Nem	1	1.000 fő alatti	Nem	Nem	Nem	Nem	Egyéb település	Igen	Nem	Nem		
28.	Dunapataj	3 162	Közép-Duna Menti Fejlesztési Térség	Kalocsai	Nem	Nem	Igen	Nem	Nem	1	1.000 fő feletti, de 5.000 fő alatti	Nem	Nem	Nem	Nem	Egyéb település	Igen	Nem	Nem		
29.	Dunaszentbenedek	820	Közép-Duna Menti Fejlesztési Térség	Kalocsai	Igen	Igen	Igen	Nem	Nem	1	1.000 fő alatti	Nem	Nem	Nem	Nem	Egyéb település	Nem	Nem	Nem		
30.	Dunatetőten	545	Közép-Duna Menti Fejlesztési Térség	Kalocsai	Nem	Igen	Nem	Nem	Nem	1	1.000 fő alatti	Nem	Nem	Nem	Nem	Egyéb település	Igen	Igen	Nem		
31.	Dunavecse	4 025	klimaváltozással fokozottan érintett térség	Kunszentmiklósi	Nem	Nem	Igen	Nem	Igen	2	1.000 fő feletti, de 5.000 fő alatti	Igen	Nem	Nem	Nem	Egyéb város	Igen	Nem	Nem		
32.	Dusnok	2 990	Közép-Duna Menti Fejlesztési Térség	Kalocsai	Nem	Nem	Igen	Nem	Nem	1	1.000 fő feletti, de 5.000 fő alatti	Nem	Nem	Nem	Nem	Egyéb település	Igen	Nem	Nem		
33.	Érsekcsanak	2 972	különleges eszközökkel fejlesztendő terület	Bajai	Nem	Nem	Igen	Nem	Nem	1	1.000 fő feletti, de 5.000 fő alatti	Nem	Nem	Nem	Nem	Egyéb település	Igen	Nem	Nem		
34.	Érsekhalma	606	különleges eszközökkel fejlesztendő terület	Bajai	Nem	Nem	Nem	Nem	Nem	1	1.000 fő alatti	Nem	Nem	Nem	Igen	Egyéb település	Nem	Nem	Nem		
35.	Fajsz	1 650	Közép-Duna Menti Fejlesztési Térség	Kalocsai	Nem	Nem	Igen	Nem	Nem	1	1.000 fő feletti, de 5.000 fő alatti	Nem	Nem	Nem	Nem	Egyéb település	Nem	Igen	Nem		
36.	Felsőajtos	954	kiemelt város agglomerációja	Kecskeméti	Nem	Nem	Nem	Nem	Nem	0	1.000 fő alatti	Nem	Nem	Nem	Igen	Egyéb település	Nem	Nem	Nem		
37.	Felsőszentiván	1 834	különleges eszközökkel fejlesztendő terület	Bajai	Igen	Nem	Igen	Nem	Nem	1	1.000 fő feletti, de 5.000 fő alatti	Nem	Nem	Nem	Nem	Egyéb település	Nem	Nem	Nem		
38.	Foktő	1 553	Közép-Duna Menti Fejlesztési Térség	Kalocsai	Nem	Nem	Igen	Nem	Nem	1	1.000 fő feletti, de 5.000 fő alatti	Nem	Nem	Nem	Nem	Egyéb település	Nem	Nem	Nem		
39.	Fülöpháza	907	klimaváltozással fokozottan érintett térség	Kecskeméti	Nem	Nem	Nem	Nem	Nem	0	1.000 fő alatti	Nem	Nem	Nem	Igen	Egyéb település	Igen	Nem	Nem		
40.	Fülöpkab	1 161	klimaváltozással fokozottan érintett térség	Kecskeméti	Nem	Nem	Nem	Nem	Nem	0	1.000 fő feletti, de 5.000 fő alatti	Nem	Nem	Nem	Igen	Egyéb település	Igen	Nem	Igen		
41.	Fülöpszállás	2 345	klimaváltozással fokozottan érintett térség	Kiskőrösi	Nem	Nem	Igen	Nem	Nem	1	1.000 fő feletti, de 5.000 fő alatti	Nem	Nem	Nem	Igen	Egyéb település	Igen	Nem	Nem		
42.	Gara	2 203	különleges eszközökkel fejlesztendő terület	Bajai	Igen	Nem	Igen	Nem	Nem	1	1.000 fő feletti, de 5.000 fő alatti	Nem	Nem	Nem	Nem	Egyéb település	Igen	Nem	Nem		
43.	Gátér	906	klimaváltozással fokozottan érintett térség	Kiskunfélegyházi	Nem	Nem	Nem	Nem	Nem	1	1.000 fő alatti	Nem	Nem	Nem	Igen	Egyéb település	Igen	Igen	Nem		

Bács-Kiskun Megye Integrált Területi Programja

Ssz	Település	Lakosság-szám	Forrásfelhasználási mód	Járás	Hátrányos helyzetű település					Településszerkezeti funkció					Települési adóerő képesség		Népesség megtartó képesség		
					105/2015. (IV.23.) Korm. Rendelet	1057/2021. (II. 19.) Korm. Határozat	27/2013. (II. 12.) Korm. rendelet	290/2015.(XI.26.) Korm.rendelet	Társadalmi, gazdasági és infrastrukturális szempontból kedvezményezett település	Jelentős munkanélküliséggel sújtott település	Gazdaságélénkítő programba (GÉP) javasolt	A „Felzárkózó Települések” hosszú távú programjába (FETE) javasolt	Szabad vállalkozási zóna	Komplex programmal fejlesztendő járás (3) Fejlesztendő járás (2) Kedvezményezett járás (1)	Település mérete	Kizárólag városok	Járasszékelyek	Aprófaluk	Tanyás térségek
44.	Géderlak	978	Közép-Duna Ment Fejlesztési Térség	Kalocsai	Igen	Igen	Igen	Nem	Nem	1	1.000 fő alatti	Nem	Nem	Nem	Nem	Egyéb település	Igen	Nem	Nem
45.	Hajós	2 963	Közép-Duna Ment Fejlesztési Térség	Kalocsai	Nem	Nem	Igen	Nem	Nem	1	1.000 fő feletti, de 5.000 fő alatti	Igen	Nem	Nem	Nem	Egyéb város	Nem	Igen	Nem
46.	Harkakötöny	820	klimaváltozással fokozottan érintett térség	Kiskunhalasi	Nem	Nem	Nem	Nem	Nem	1	1.000 fő alatti	Nem	Nem	Nem	Igen	Egyéb település	Igen	Igen	Nem
47.	Harta	3 396	Közép-Duna Ment Fejlesztési Térség	Kalocsai	Nem	Nem	Igen	Nem	Nem	1	1.000 fő feletti, de 5.000 fő alatti	Nem	Nem	Nem	Igen	Egyéb település	Igen	Nem	Nem
48.	Helvécia	4 958	kiemelt város agglomerációja	Kecskeméti	Nem	Nem	Nem	Nem	Nem	0	1.000 fő feletti, de 5.000 fő alatti	Nem	Nem	Nem	Igen	Egyéb település	Nem	Nem	Igen
49.	Hercegszántó	1 913	különleges eszközökkel fejlesztendő terület	Bajai	Igen	Nem	Igen	Nem	Nem	1	1.000 fő feletti, de 5.000 fő alatti	Nem	Nem	Nem	Nem	Egyéb település	Igen	Igen	Nem
50.	Homokmégy	1 292	Közép-Duna Ment Fejlesztési Térség	Kalocsai	Nem	Nem	Igen	Nem	Nem	1	1.000 fő feletti, de 5.000 fő alatti	Nem	Nem	Nem	Igen	Egyéb település	Igen	Igen	Nem
51.	Imrehegy	660	klimaváltozással fokozottan érintett térség	Kiskörösi	Igen	Nem	Nem	Nem	Nem	1	1.000 fő alatti	Nem	Nem	Nem	Igen	Egyéb település	Igen	Igen	Nem
52.	Izsák	5 861	klimaváltozással fokozottan érintett térség	Kiskörösi	Nem	Nem	Igen	Nem	Nem	1	5.000 fő feletti, de 10.000 fő alatti	Igen	Nem	Nem	Igen	Egyéb város	Igen	Nem	Nem
53.	Jakabszállás	2 745	klimaváltozással fokozottan érintett térség	Kecskeméti	Nem	Nem	Nem	Nem	Nem	0	1.000 fő feletti, de 5.000 fő alatti	Nem	Nem	Nem	Igen	Egyéb település	Nem	Nem	Nem
54.	Jánoshalma	8 549	különleges eszközökkel fejlesztendő terület	Jánoshalmi	Igen	Igen	Nem	Nem	Igen	3	5.000 fő feletti, de 10.000 fő alatti	Igen	Igen	Nem	Nem	Térségi térszervező központ	Igen	Igen	Nem
55.	Jászsztlászó	2 500	klimaváltozással fokozottan érintett térség	Kiskunmajsai	Nem	Nem	Nem	Nem	Igen	2	1.000 fő feletti, de 5.000 fő alatti	Nem	Nem	Nem	Igen	Egyéb település	Nem	Nem	Nem
56.	Kalocsa	15 682	Közép-Duna Ment Fejlesztési Térség	Kalocsai	Nem	Nem	Nem	Nem	Nem	1	10.000 fő feletti	Igen	Igen	Nem	Nem	Térségi térszervező központ	Nem	Igen	Nem
57.	Kaskantyú	981	klimaváltozással fokozottan érintett térség	Kiskörösi	Nem	Nem	Nem	Nem	Nem	1	1.000 fő alatti	Nem	Nem	Nem	Nem	Egyéb település	Igen	Nem	Nem
58.	Katymár	1 776	különleges eszközökkel fejlesztendő terület	Bácsalmási	Igen	Nem	Igen	Nem	Igen	3	1.000 fő feletti, de 5.000 fő alatti	Nem	Nem	Nem	Nem	Egyéb település	Igen	Igen	Nem
59.	Kecel	8 518	Közép-Duna Ment Fejlesztési Térség	Kiskörösi	Nem	Nem	Nem	Nem	Nem	1	5.000 fő feletti, de 10.000 fő alatti	Igen	Nem	Nem	Nem	Egyéb város	Igen	Nem	Nem
60.	Kecskemét	109 570	fenntartható város	Kecskeméti	Nem	Nem	Nem	Nem	Nem	0	10.000 fő feletti	Nem	Igen	Nem	Igen	Regionális térszervező központ	Nem	Nem	Nem
61.	Kelebia	2 546	különleges eszközökkel fejlesztendő terület	Kiskunhalasi	Nem	Nem	Nem	Nem	Igen	1	1.000 fő feletti, de 5.000 fő alatti	Nem	Nem	Nem	Igen	Egyéb település	Igen	Nem	Nem
62.	Kéleshalom	436	különleges eszközökkel fejlesztendő terület	Jánoshalmi	Igen	Nem	Nem	Nem	Igen	3	1.000 fő alatti	Nem	Nem	Igen	Igen	Egyéb település	Igen	Nem	Nem
63.	Kerekegyháza	6 877	kiemelt város agglomerációja	Kecskeméti	Nem	Nem	Nem	Nem	Nem	0	5.000 fő feletti, de 10.000 fő alatti	Igen	Nem	Nem	Igen	Egyéb város	Nem	Nem	Igen
64.	Kiskörös	14 071	Közép-Duna Ment Fejlesztési Térség	Kiskörösi	Nem	Nem	Nem	Nem	Nem	1	10.000 fő feletti	Igen	Igen	Nem	Igen	Térségi térszervező központ	Nem	Nem	Nem
65.	Kiskunfélegyháza	29 860	klimaváltozással fokozottan érintett térség	Kiskunfélegyházi	Nem	Nem	Nem	Nem	Nem	1	10.000 fő feletti	Igen	Igen	Nem	Igen	Térségi térszervező központ	Nem	Nem	Nem
66.	Kiskunhalas	27 834	klimaváltozással fokozottan érintett térség	Kiskunhalasi	Nem	Nem	Nem	Nem	Nem	1	10.000 fő feletti	Igen	Nem	Nem	Igen	Térségi térszervező központ	Nem	Nem	Nem
67.	Kiskunmajsa	11 502	klimaváltozással fokozottan érintett térség	Kiskunmajsai	Nem	Nem	Nem	Nem	Igen	2	10.000 fő feletti	Igen	Igen	Nem	Igen	Térségi térszervező központ	Nem	Nem	Nem
68.	Kiszállás	2 398	különleges eszközökkel fejlesztendő terület	Kiskunhalasi	Igen	Nem	Igen	Nem	Igen	1	1.000 fő feletti, de 5.000 fő alatti	Nem	Nem	Nem	Igen	Egyéb település	Igen	Nem	Nem
69.	Kömpöc	697	klimaváltozással fokozottan érintett térség	Kiskunmajsai	Igen	Igen	Nem	Nem	Igen	2	1.000 fő alatti	Nem	Nem	Nem	Igen	Egyéb település	Igen	Nem	Nem
70.	Kunadacs	1 486	klimaváltozással fokozottan érintett térség	Kunszentmiklósi	Nem	Nem	Igen	Nem	Igen	2	1.000 fő feletti, de 5.000 fő alatti	Nem	Nem	Nem	Igen	Egyéb település	Igen	Igen	Nem
71.	Kunbaja	1 484	különleges eszközökkel fejlesztendő terület	Bácsalmási	Igen	Nem	Igen	Nem	Igen	3	1.000 fő feletti, de 5.000 fő alatti	Nem	Nem	Nem	Nem	Egyéb település	Igen	Igen	Nem
72.	Kunbaracs	676	klimaváltozással fokozottan érintett térség	Kecskeméti	Igen	Nem	Nem	Nem	Nem	0	1.000 fő alatti	Nem	Nem	Nem	Igen	Egyéb település	Igen	Nem	Igen
73.	Kunfehértó	2 265	klimaváltozással fokozottan érintett térség	Kiskunhalasi	Nem	Nem	Igen	Nem	Igen	1	1.000 fő feletti, de 5.000 fő alatti	Nem	Nem	Nem	Igen	Egyéb település	Nem	Nem	Igen
74.	Kunpeszér	725	klimaváltozással fokozottan érintett térség	Kunszentmiklósi	Nem	Nem	Nem	Nem	Igen	2	1.000 fő alatti	Nem	Nem	Nem	Igen	Egyéb település	Igen	Nem	Igen
75.	Kunszállás	1 762	klimaváltozással fokozottan érintett térség	Kecskeméti	Nem	Nem	Nem	Nem	Nem	0	1.000 fő feletti, de 5.000 fő alatti	Nem	Nem	Nem	Igen	Egyéb település	Nem	Nem	Igen
76.	Kunszentmiklós	8 384	klimaváltozással fokozottan érintett térség	Kunszentmiklósi	Nem	Nem	Nem	Nem	Igen	2	5.000 fő feletti, de 10.000 fő alatti	Igen	Igen	Nem	Nem	Térségi térszervező központ	Nem	Nem	Nem
77.	Ladánybene	1 729	kiemelt város agglomerációja	Kecskeméti	Nem	Nem	Nem	Nem	Nem	0	1.000 fő feletti, de 5.000 fő alatti	Nem	Nem	Nem	Igen	Egyéb település	Igen	Nem	Nem
78.	Lajosmizse	12 104	kiemelt város agglomerációja	Kecskeméti	Nem	Nem	Nem	Nem	Nem	0	10.000 fő feletti	Igen	Nem	Nem	Igen	Egyéb város	Nem	Nem	Nem
79.	Lakitelek	4 945	klimaváltozással fokozottan érintett térség	Tiszakécskei	Nem	Nem	Nem	Nem	Nem	1	1.000 fő feletti, de 5.000 fő alatti	Nem	Nem	Nem	Igen	Egyéb település	Igen	Nem	Igen
80.	Madaras	2 825	különleges eszközökkel fejlesztendő terület	Bácsalmási	Igen	Igen	Igen	Nem	Igen	3	1.000 fő feletti, de 5.000 fő alatti	Nem	Nem	Nem	Nem	Egyéb település	Igen	Igen	Nem
81.	Mátételke	514	különleges eszközökkel fejlesztendő terület	Bácsalmási	Igen	Nem	Nem	Nem	Igen	3	1.000 fő alatti	Nem	Nem	Nem	Nem	Egyéb település	Igen	Nem	Nem
82.	Mélykút	5 056	különleges eszközökkel fejlesztendő terület	Jánoshalmi	Igen	Igen	Igen	Nem	Igen	3	5.000 fő feletti, de 10.000 fő alatti	Igen	Nem	Nem	Nem	Egyéb város	Nem	Nem	Nem

Bács-Kiskun Megye Integrált Területi Programja

Ssz	Település	Lakosság-szám	Forrásfelhasználási mód	Járás	Hátrányos helyzetű település						Településszerkezeti funkció						Települési adóerő képesség		Népesség megtartó képesség		
					Társadalmi, gazdasági és infrastrukturális szempontból kedvezményezett település	Jelentős munkanélküliséggel sújtott település	Gazdaságélénkítő programba (GÉP) javasolt	A „Felzárkózó Települések” hosszú távú programjába (FETE) javasolt	Szabad vállalkozási zóna	27/2013. (II. 12.) Korm. rendelet	290/2015. (XI. 26.) Korm. rendelet	Komplex programmal fejlesztendő járás (3) Fejlesztendő járás (2) Kedvezményezett járás (1)	Település mérete	Kizárólag városok	Járászhelyek	Aprófaluk	Tanyás térségek	Térszerkezeti funkció (megyei területrendezési terv alapján)	Alacsony adóerőképességű (20 000 Ft/fő vagy az alatti a 2015-2020 közötti iparüzési adóerőképesség 2021-es lakosságszáma vetített átlaga)	Csökkenő népességű (2015-2020 között 5%-ot elérő, vagy meghaladó mértékben)	Növekvő népességű (2015-2020 között 3%-ot elérő, vagy meghaladó mértékben)
83.	Miske	1 751	Közép-Duna Menti Fejlesztési Térség	Kalocsai	Igen	Igen	Igen	Nem	Nem	1	1.000 fő feletti, de 5.000 fő alatti	Nem	Nem	Nem	Nem	Egyéb település	Igen	Nem	Nem		
84.	Móricgát	482	klímaváltozással fokozottan érintett térség	Kiskunmajsai	Nem	Nem	Nem	Nem	Nem	2	1.000 fő alatti	Nem	Nem	Igen	Igen	Egyéb település	Nem	Nem	Nem		
85.	Nagybaracska	2 221	különleges eszközökkel fejlesztendő terület	Bajai	Igen	Nem	Igen	Nem	Nem	1	1.000 fő feletti, de 5.000 fő alatti	Nem	Nem	Nem	Nem	Egyéb település	Igen	Igen	Nem		
86.	Nemesnádudvar	1 784	Közép-Duna Menti Fejlesztési Térség	Bajai	Nem	Nem	Nem	Nem	Nem	1	1.000 fő feletti, de 5.000 fő alatti	Nem	Nem	Nem	Nem	Egyéb település	Nem	Igen	Nem		
87.	Nyárlőrinc	2 340	kiemelt város agglomerációja	Kecskeméti	Nem	Nem	Nem	Nem	Nem	0	1.000 fő feletti, de 5.000 fő alatti	Nem	Nem	Nem	Igen	Egyéb település	Nem	Nem	Nem		
88.	Ordas	442	Közép-Duna Menti Fejlesztési Térség	Kalocsai	Igen	Igen	Nem	Nem	Nem	1	1.000 fő alatti	Nem	Nem	Igen	Nem	Egyéb település	Igen	Nem	Nem		
89.	Orgovány	3 452	klímaváltozással fokozottan érintett térség	Kecskeméti	Nem	Nem	Nem	Nem	Nem	0	1.000 fő feletti, de 5.000 fő alatti	Nem	Nem	Nem	Igen	Egyéb település	Igen	Nem	Nem		
90.	Öregcsertő	763	Közép-Duna Menti Fejlesztési Térség	Kalocsai	Igen	Igen	Igen	Nem	Nem	1	1.000 fő alatti	Nem	Nem	Nem	Igen	Egyéb település	Igen	Igen	Nem		
91.	Páhi	1 168	klímaváltozással fokozottan érintett térség	Kiskőrösi	Nem	Nem	Nem	Nem	Nem	1	1.000 fő feletti, de 5.000 fő alatti	Nem	Nem	Nem	Igen	Egyéb település	Nem	Igen	Nem		
92.	Pálmonostora	1 844	klímaváltozással fokozottan érintett térség	Kiskunfélegyházi	Nem	Nem	Nem	Nem	Nem	1	1.000 fő feletti, de 5.000 fő alatti	Nem	Nem	Nem	Igen	Egyéb település	Igen	Nem	Nem		
93.	Petőfiszállás	1 550	klímaváltozással fokozottan érintett térség	Kiskunfélegyházi	Nem	Nem	Nem	Nem	Nem	1	1.000 fő feletti, de 5.000 fő alatti	Nem	Nem	Nem	Igen	Egyéb település	Nem	Nem	Nem		
94.	Pirtó	952	klímaváltozással fokozottan érintett térség	Kiskunhalasi	Nem	Nem	Nem	Nem	Nem	1	1.000 fő alatti	Nem	Nem	Nem	Igen	Egyéb település	Nem	Nem	Nem		
95.	Rém	1 286	különleges eszközökkel fejlesztendő terület	Jánoshalmi	Igen	Igen	Igen	Nem	Igen	3	1.000 fő feletti, de 5.000 fő alatti	Nem	Nem	Nem	Nem	Egyéb település	Igen	Nem	Nem		
96.	Solt	6 377	Közép-Duna Menti Fejlesztési Térség	Kalocsai	Nem	Nem	Igen	Nem	Nem	1	5.000 fő feletti, de 10.000 fő alatti	Igen	Nem	Nem	Igen	Egyéb város	Nem	Nem	Nem		
97.	Soltszentimre	1 353	klímaváltozással fokozottan érintett térség	Kiskőrösi	Nem	Nem	Igen	Nem	Nem	1	1.000 fő feletti, de 5.000 fő alatti	Nem	Nem	Nem	Igen	Egyéb település	Igen	Nem	Igen		
98.	Soltvadkert	7 403	Közép-Duna Menti Fejlesztési Térség	Kiskőrösi	Nem	Nem	Nem	Nem	Nem	1	5.000 fő feletti, de 10.000 fő alatti	Igen	Nem	Nem	Igen	Egyéb város	Nem	Nem	Nem		
99.	Sükösd	3 668	Közép-Duna Menti Fejlesztési Térség	Bajai	Nem	Igen	Igen	Nem	Nem	1	1.000 fő feletti, de 5.000 fő alatti	Nem	Nem	Nem	Nem	Egyéb település	Igen	Nem	Nem		
100.	Szabadszállás	6 299	klímaváltozással fokozottan érintett térség	Kunszentmiklósi	Nem	Nem	Igen	Nem	Igen	2	5.000 fő feletti, de 10.000 fő alatti	Igen	Nem	Nem	Igen	Egyéb város	Igen	Nem	Nem		
101.	Szalmár	1 210	Közép-Duna Menti Fejlesztési Térség	Kalocsai	Nem	Nem	Igen	Nem	Nem	1	1.000 fő feletti, de 5.000 fő alatti	Nem	Nem	Nem	Igen	Egyéb település	Igen	Nem	Nem		
102.	Szalkszentmárton	2 878	klímaváltozással fokozottan érintett térség	Kunszentmiklósi	Nem	Nem	Igen	Nem	Igen	2	1.000 fő feletti, de 5.000 fő alatti	Nem	Nem	Nem	Nem	Egyéb település	Nem	Nem	Nem		
103.	Szank	2 391	klímaváltozással fokozottan érintett térség	Kiskunmajsai	Nem	Nem	Nem	Nem	Igen	2	1.000 fő feletti, de 5.000 fő alatti	Nem	Nem	Nem	Igen	Egyéb település	Nem	Nem	Nem		
104.	Szentkirály	1 928	klímaváltozással fokozottan érintett térség	Tiszakécskei	Nem	Nem	Nem	Nem	Nem	1	1.000 fő feletti, de 5.000 fő alatti	Nem	Nem	Nem	Igen	Egyéb település	Nem	Nem	Nem		
105.	Szeremle	1 413	különleges eszközökkel fejlesztendő terület	Bajai	Nem	Igen	Igen	Nem	Nem	1	1.000 fő feletti, de 5.000 fő alatti	Nem	Nem	Nem	Nem	Egyéb település	Nem	Igen	Nem		
106.	Tabdi	1 067	klímaváltozással fokozottan érintett térség	Kiskőrösi	Nem	Nem	Nem	Nem	Nem	1	1.000 fő feletti, de 5.000 fő alatti	Nem	Nem	Nem	Igen	Egyéb település	Nem	Nem	Nem		
107.	Tass	3 028	klímaváltozással fokozottan érintett térség	Kunszentmiklósi	Nem	Igen	Igen	Nem	Igen	2	1.000 fő feletti, de 5.000 fő alatti	Nem	Nem	Nem	Nem	Egyéb település	Igen	Nem	Nem		
108.	Tataháza	1 170	különleges eszközökkel fejlesztendő terület	Bácsalmási	Igen	Nem	Igen	Nem	Igen	3	1.000 fő feletti, de 5.000 fő alatti	Nem	Nem	Nem	Nem	Egyéb település	Igen	Igen	Nem		
109.	Tázlár	1 733	klímaváltozással fokozottan érintett térség	Kiskőrösi	Igen	Nem	Igen	Nem	Nem	1	1.000 fő feletti, de 5.000 fő alatti	Nem	Nem	Nem	Igen	Egyéb település	Igen	Nem	Nem		
110.	Tiszaalpár	5 034	klímaváltozással fokozottan érintett térség	Tiszakécskei	Nem	Nem	Nem	Nem	Nem	1	5.000 fő feletti, de 10.000 fő alatti	Nem	Nem	Nem	Igen	Egyéb település	Igen	Nem	Nem		
111.	Tiszakécske	11 484	klímaváltozással fokozottan érintett térség	Tiszakécskei	Nem	Nem	Nem	Nem	Nem	1	10.000 fő feletti	Igen	Igen	Nem	Igen	Térségi térszervező központ	Nem	Nem	Nem		
112.	Tiszaug	933	klímaváltozással fokozottan érintett térség	Tiszakécskei	Nem	Nem	Nem	Nem	Nem	1	1.000 fő alatti	Nem	Nem	Nem	Nem	Egyéb település	Igen	Nem	Nem		
113.	Tompa	4 647	különleges eszközökkel fejlesztendő terület	Kiskunhalasi	Nem	Nem	Nem	Nem	Igen	1	1.000 fő feletti, de 5.000 fő alatti	Igen	Nem	Nem	Igen	Egyéb város	Nem	Nem	Nem		
114.	Újsolt	184	Közép-Duna Menti Fejlesztési Térség	Kalocsai	Igen	Igen	Nem	Nem	Nem	1	1.000 fő alatti	Nem	Nem	Igen	Igen	Egyéb település	Igen	Igen	Nem		
115.	Újtelek	396	Közép-Duna Menti Fejlesztési Térség	Kalocsai	Igen	Igen	Nem	Nem	Nem	1	1.000 fő alatti	Nem	Nem	Igen	Nem	Egyéb település	Igen	Nem	Nem		
116.	Uszód	938	Közép-Duna Menti Fejlesztési Térség	Kalocsai	Igen	Igen	Igen	Nem	Nem	1	1.000 fő alatti	Nem	Nem	Nem	Nem	Egyéb település	Igen	Igen	Nem		
117.	Városföld	2 325	kiemelt város agglomerációja	Kecskeméti	Nem	Nem	Nem	Nem	Nem	0	1.000 fő feletti, de 5.000 fő alatti	Nem	Nem	Nem	Igen	Egyéb település	Nem	Nem	Igen		
118.	Vaskút	3 495	különleges eszközökkel fejlesztendő terület	Bajai	Nem	Nem	Igen	Nem	Nem	1	1.000 fő feletti, de 5.000 fő alatti	Nem	Nem	Nem	Nem	Egyéb település	Igen	Nem	Nem		
119.	Zsana	741	klímaváltozással fokozottan érintett térség	Kiskunhalasi	Nem	Nem	Nem	Nem	Nem	1	1.000 fő alatti	Nem	Nem	Nem	Igen	Egyéb település	Nem	Nem	Nem		