

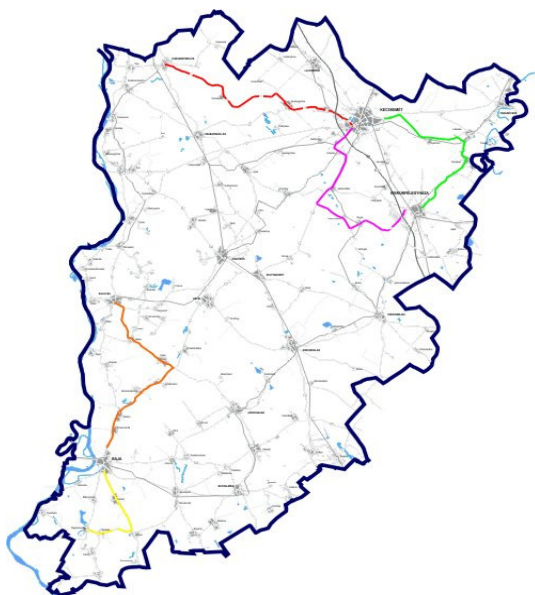
# BÁCS-KISKUN MEGYE

## Előzetes

# INTEGRÁLT TERÜLETI PROGRAMJA

## 2021-2027

### 1. számú módosítás



Kecskemét, 2022. május 13.

SZÉCHENYI 2020



MAGYARORSZÁG  
KORMÁNYA

Európai Unió  
Európai Regionális  
Fejlesztési Alap



BEFEKTETÉS A JÖVŐBE

Bács-Kiskun Megye Integrált Területi Programja 2021-2027  
1.számú módosítása

---

Cím	Bács-Kiskun Megye Előzetes Integrált Területi Programja 2021-2027 1. számú módosítás
Verzió	2.0
Megyei közgyűlési határozat száma és dátuma	Bács-Kiskun Megyei Közgyűlésének 49/2021 (VI.25.) határozata Bács-Kiskun Megyei Közgyűlésének 32/2022 (V.13.) határozata
Kormánydöntés határozatszám / IH jóváhagyó levél iktatószáma és dátuma:	1658/2021. (IX.24) Korm. határozata ... Korm. határozata
Finanszírozó operatív program:	Terület- és Településfejlesztési Operatív Program Plusz (TOP Plusz)
Érintett földrajzi terület:	Bács-Kiskun megye

ITP felelős szervezet:	Bács-Kiskun Megyei Önkormányzat
ITP felelős szervezet kapcsolattartó:	Moiskó Csilla, Elnöki Kabinetiroda vezetője <a href="mailto:moisko.csilla@bacskiskun.hu">moisko.csilla@bacskiskun.hu</a>
ITP felelős szervezet címe:	6000 Kecskemét, Deák Ferenc tér 3.

## Tartalom

<b>0. VERZIÓKÖVETÉS</b> .....	<b>4</b>
<b>1. AZ ITP 2021-2027 VISZONYA A TERÜLETFEJLESZTÉSI PROGRAM CÉLJAIHOZ</b> .....	<b>6</b>
1.1. A megyei területfejlesztési program céljainak rövid bemutatása .....	6
1.2. Prioritások .....	8
1.3. A területfejlesztési program célok, prioritások, intézkedések és a TOP Plusz prioritások, intézkedések kapcsolódásai .....	8
1.4. Az ITP 2021-2027 tervezési körülményeinek rövid bemutatása, kitérve a tervezésbe bevont szervezetekre, a módszertanra, a partnerség folyamatára .....	10
<b>2. A MEGYE KÜLSŐ TERÜLETI KAPCSOLATRENDSZERÉNEK VIZSGÁLATA</b> .....	<b>11</b>
<b>3. A MEGYE BELSŐ TERÜLETI KAPCSOLATRENDSZERÉNEK VIZSGÁLATA</b> .....	<b>13</b>
<b>4. AZ ITP 2021-2027 FEJLESZTÉSI CÉLTERÜLETEINEK KIJELÖLÉSE - A MEGYEI FORRÁSFELHASZNÁLÁSI MÓDOK</b> .....	<b>15</b>
4.1. Fenntartható városfejlesztés .....	17
4.2. Földrajzi/fejlesztési célterületek .....	17
4.2.1. Közép-Duna Menti Fejlesztési Térség .....	17
4.2.2. Különleges eszközzel fejlesztendő térség .....	20
4.2.3. Kiemelt város agglomerációja .....	22
4.2.4. Klímaváltozással fokozottan érintett térség .....	24
4.3. Kiemelt kedvezményezett(ek) forrásfelhasználási módja .....	27
4.4. Megyei fejlesztési cél .....	29
4.5. Megyei forrásallokáció .....	30
<b>5. A PROJEKTKIVÁLASZTÁS AZ ITP 2021-2027 ALAPJÁN - TELEPÜLÉSDIFFERENCIÁLÁS</b> .....	<b>31</b>
5.1. TOP Plusz felhívásonként eltérő településdifferenciálás szempontjai .....	31
<b>6. A TERÜLETI KIVÁLASZTÁSI KRITÉRIUM RENDSZER SZÜKSÉGESSÉGE ÉS KAPCSOLATA AZ ITP 2021-2027 DOKUMENTUMMAL</b> .....	<b>33</b>
6.1. A megyei döntéshozatal rendszere .....	33
6.2. A megye által meghatározott kiválasztási kritériumok és azok kiválasztásának indoka .....	34
<b>7. AZ ITP 2021-2027 MONITORINGJA ÉS INDIKÁTORVÁLLALÁSAI</b> .....	<b>38</b>
7.1. Bács-Kiskun megye ITP 2021-2027 indikátorvállalásai .....	38
7.2. Bács-Kiskun ITP 2021-2027 monitoringja .....	39
<b>8. AZ ITP 2021-2027 ÜTEMEZÉSE</b> .....	<b>40</b>
<b>MELLÉKLETEK</b> .....	<b>41</b>
1. számú melléklet – Bács-Kiskun megye településeinek területfejlesztési szempontú besorolása 42	
2. számú melléklet – Bács-Kiskun megye TOP Plusz forrásallokációja .....	45
3. számú melléklet - Települések differenciálásának szempontjai .....	46

## 0. Verziókövetés

Bács-Kiskun megye 2021-2027-es időszakra szóló integrált területi programja (a továbbiakban ITP 2021-2027) a 1658/2021. (IX.24) Korm. határozata kormányzati jóváhagyást követően az 1.0 verziószámot kapta, a dokumentum első számú módosítása a 2.0 verziószámot kapja.

**Az eredeti dokumentum elkészítésekor a Terület- és Településfejlesztési Operatív Program Pluszról, illetve megyei forráskeretről a Kormány még nem döntött, ezért ezt az ITP verziót vizsgáljuk felül jelen módosítás keretében.**

**Az integrált területi program jövőbeli módosítására vonatkozó verziókövetési szabályok:**

Ebben a fejezetben az ITP 2021-2027 első, kormány általi elfogadást követő változásokat szükséges időről-időre ismertetni, milyen okból és milyen jellegű változások történtek az előző elfogadott verzióhoz képest, ezek a módosítások milyen okokra vezethetők vissza.

A módosítások elfogadását követően az ITP 2021-2027 dokumentumot új verziószámmal szükséges ellátni. A kormány által első alkalommal elfogadott ITP 2021-2027 dokumentum viseli az 1.0 verziószámot. Amennyiben ezt követően olyan módosítást kíván a területi szereplő a dokumentumban kezdeményezni, amely nem igényel kormánydöntést, csak az Irányító Hatóság jóváhagyását, abban az esetben a verziószám második számjegyét szükséges csak folytatólagos számozás mentén eggyel növelni. A verziószám első számjegye akkor emelkedik egyet, amikor új kormánydöntés születik a módosított ITP 2021-27 dokumentumról, ez lesz a 2.0 verzió egészen addig, ameddig újabb kormánydöntést igénylő módosítás nem kerül kezdeményezésre. Két kormánydöntés között csak a verziószám második számjegye változtatható.

A 2021-2027-es programozási időszak partnerségi megállapodása és az operatív programok, így a Terület- és Településfejlesztési Operatív Program Plusz (a továbbiakban TOP Plusz) szakmai tartalma még nem véglegesek, de az Európai Unióval folytatott tárgyalások, a 2021-2027 időszak hazai operatív programjainak összehangolása, illetve a 2021-ben megjelent TOP Plusz pályázati felhívások alapján a TOP Plusz indikatív forráskerete, valamint a finanszírozó alapok (ERFA, ESZA +) egymáshoz viszonyított aránya megváltozott. A lezajlott egyeztetések nyomán a TOP Plusz keretösszege az operatív programok közötti átcsoportosításoknak köszönhetően 163 milliárd forinttal növekedett, továbbá a humáninfrastruktúra fejlesztésére fordítandó keretösszeg növelése miatt a TOP Plusz eddigi forráskeretén belül alapok közötti átcsoportosítás is történt. Az új megyei, a 2021–2027 időszakra vonatkozó TOP Plusz pénzügyi keretének területi felosztásáról az 1086/2022. (II. 23.) Korm. határozat rendelkezik.

A fenti változások indokoltá teszik a Kormány által elfogadott előzetes ITP-k módosítását - így az előzetes Bács-Kiskun megyei ITP felülvizsgálatát is -, amelyek az irányító hatóság által lezárt minőségbiztosításokat követően kerülhetnek Kormány elé újból benyújtásra.

**Az előzetes Bács-Kiskun megyei ITP módosítása a fentiek értelmében a következőkre terjed ki:**

- a megyei forráskeret megemlése (107,829 milliárd forint),
- az ERFA és ESZA + alapok egymáshoz viszonyított arányának módosulása (ERFA 94,787 milliárd forint, ESZA +13,042 milliárd forint),
- csökkentésre került a TOP\_Plusz-3.1.1-21 „Megyei foglalkoztatási-gazdaságfejlesztési együttműködések” és TOP\_Plusz-3.1.3-21 „Helyi humán fejlesztések” című felhívások keretösszege. Az átcsoportosításra kerülő (ESZA+) forrás a TOP\_Plusz-3.3.4-21 „Köznevelési infrastruktúra fejlesztése” című felhíváson (ERFA) kerül felhasználásra,
- a TOP\_Plusz-3.3.4-21 forráskeret felhasználásának tervezésénél szükséges volt érvényesíteni, hogy a megyei keret 80%-a a tankerületi központokra kerüljön allokálásra, ez szintén OP-elfogadási feltétel. A tankerületi központok is a „Kiemelt kedvezményezett” forrásfelhasználási módba tartoznak, így csak az azon felül allokált forráskeretet szükséges a meglévő forrásfelhasználási módok között tervezni,
- új felhívás kerül betervezésre TOP\_Plusz-1.1.4-21 „Aktív turizmus fejlesztése” címmel 3 633 901 840 millió Ft keretösszeggel,

- megemelésre került a TOP\_Plusz-2.1.1-21 felhívás 2 884 049 080 forinttal gyógyfürdők energetikai korszerűsítésének céljából. Minden olyan gyógyfürdő jogosult TOP\_Plusz-2.1.1-21 felhívásra projektet benyújtani, amely Budapest Főváros Kormányhivatalának országos nyilvántartásában szerepel és nem nemzetközi jelentőségű (nemzetközi jelentőségűnek tekintendő a Nemzeti Turizmusfejlesztési Stratégia 2.0 dokumentum 242. oldalán zászlóshajónak nevezett gyógyfürdő),
- a TOP\_Plusz-1.1.2-21 számú, „4-5 számjegyű utak fejlesztése” című felhívás keretösszege 7 384 049 080 forintra emelkedett,
- pontosítottuk a döntés-előkészítő bizottság területi kiválasztási eljárásrend szerinti döntési folyamatát.
- A TOP\_Plusz-1.2.1-21, a TOP\_Plusz-3.3.1-21 és a TOP\_Plusz-3.3.2-21 felhívások kapcsán forrásátcsoportosításokat kezdeményezünk

A határozat-tervezet mellékletét képező előzetes Bács-Kiskun megyei ITP a TOP Plusz aktuális változata, az 1086/2022. (II. 23.) Korm. határozat és a Pénzügyminisztérium útmutatása alapján került átdolgozásra, előre meghatározott formai és tartalmi követelmények szerint.

Az előzetes Bács-Kiskun megyei ITP módosításának egyeztetési változata véleményezésre megküldésre került a Pénzügyminisztériumnak, amely a dokumentumot jóváhagyta.

## 1. Az ITP 2021-2027 viszonya a területfejlesztési program céljaihoz

A fejezet a megyei területfejlesztési program tartalmát foglalja össze, kitér

- a megyei területfejlesztési program egyes céljaira (átfogó célt és specifikus célok)
- az ezekhez kapcsolódó megyei prioritásokra, azok tervezett intézkedéseire,
- az intézkedések szempontjából a megye fő célterületeire,
- mindezeket párhuzamba állítva a TOP Plusz egyes intézkedéseiből adódó lehetőségekre,
- az ITP tervezési körülményeinek rövid bemutatására, kitérve a tervezésbe bevont szervezetekre, a módszertanra, a partnerség folyamatára.

### 1.1. A megyei területfejlesztési program céljainak rövid bemutatása

A megyei területfejlesztési program 3 átfogó célt határoz meg, a célok mindegyike a helyzetfeltárásban rögzített hiányosságok felszámolására irányul, vagy az azonosított erősségekre épít:

- Élhető város - élő vidék - Település és térségfejlesztés,
- Intelligens gazdaság – Gazdaságfejlesztés,
- Belülről vezérelt ember és közösség - Emberi erőforrás és közösségek fejlesztése,

7 darab stratégiai célt tűz ki:

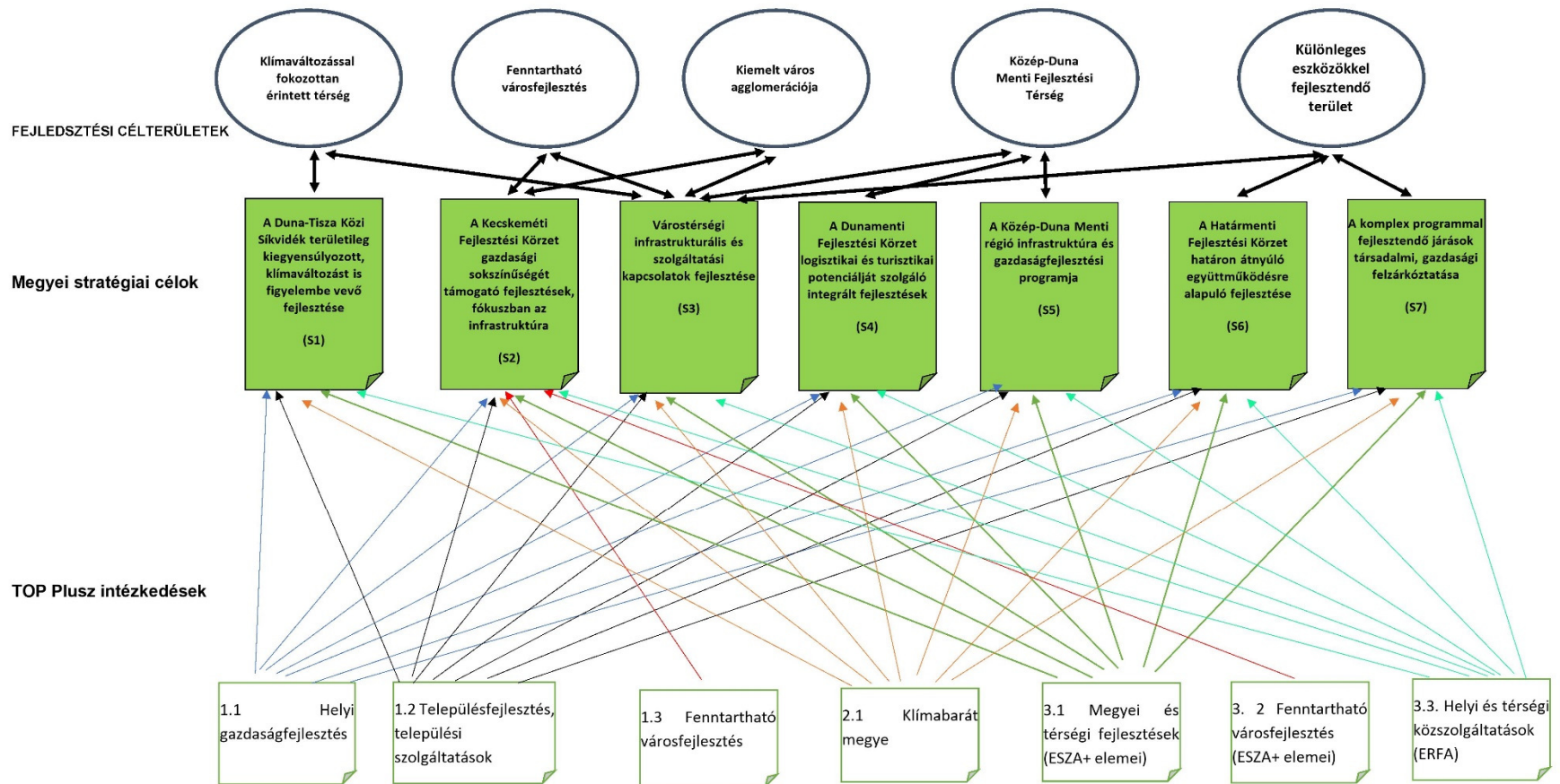
- a Duna-Tisza Közi Síkvidék területileg kiegyensúlyozott, klímaváltozást is figyelembe vevő fejlesztése,
- a Kecskeméti Fejlesztési Körzet gazdasági sokszínűségét támogató fejlesztések, fókuszban az infrastruktúra,
- várostérségi infrastrukturális és szolgáltatási kapcsolatok fejlesztése,
- a Dunamenti Fejlesztési Körzet logisztikai és turisztikai potenciálját szolgáló integrált fejlesztések,
- a Közép-Duna Menti régió infrastruktúra és gazdaságfejlesztési programja,
- a Határmenti Fejlesztési Körzet határon átnyúló együttműködésre alapuló fejlesztése,
- a komplex programmal fejlesztendő járások társadalmi, gazdasági felzárkóztatása;

és 7 darab horizontális célt nevesít:

- erőforrásaink megőrzése és hatékony használata,
- környezetvédelem és klímasemlegesség,
- területi kohézió esélyegyenlőség,
- esélyegyenlőség,
- partnerség és többszintű kormányzás,
- szemléletformálás szelíd marketinggel,
- társadalmi, gazdasági és környezeti szempontból fenntartható fejlődés.

A TOP Plusz intézkedése közvetlenül hatást tudnak gyakorolni valamennyi fenti célra. A megyei stratégiai célok és a TOP Plusz kapcsolatrendszerének összefüggéseit az 1. számú ábrán szemléltetjük.

1. ábra: A megyei célrendszer és TOP Plusz intézkedések kapcsolata



## 1.2. Prioritások

A megyei területfejlesztési program 7 prioritást határoz meg, melyek részletes bemutatását a megyei területfejlesztési program stratégiai munkarésze tartalmazza:

- gazdaság- és foglalkoztatás élénkítés,
- a vidék fejlesztése és a népességmegtartó képesség erősítése,
- térségi elérhetőség és mobilitás,
- erőforrásaink megőrzése, fejlesztése és hatékony használata,
- ember, család, közösség,
- digitális és kreatív megye és
- térségmarketing.

## 1.3. A területfejlesztési program célok, prioritások, intézkedések és a TOP Plusz prioritások, intézkedések kapcsolódásai

Az ITP 2021-2027 kétirányú illeszkedést mutat. Egyrészt az ITP 2021-2027 alapjául szolgáló tervezési dokumentum (a megye területfejlesztési programja) felé, másrészt a finanszírozást biztosító operatív program és annak vonatkozó prioritásainak céljai felé. Ezzel a kétirányú illeszkedéssel az ITP 2021-2027 jelenti célok szintjén a kapcsolatot a megyei területfejlesztési program és a finanszírozást részben biztosító operatív program között.

A Bács-Kiskun megyei területfejlesztési program céljait, a megyei prioritásokat és a prioritásokhoz kapcsolódóan a tervezett intézkedéseket, továbbá a megyei területi lehatárolásokat egyetlen táblázatba szerkesztve állítjuk párhuzamba a TOP Plusz egyes intézkedéseiből adódó lehetőségekkel. Ahol az adott megyei intézkedés nagyrészt illeszkedik a TOP Plusz intézkedéshez, ott az illeszkedést pipával jelöltük, ahol szűkebb az illeszkedés, ott szövegesen jelöltük.



Bács-Kiskun Megye Integrált Területi Programja 2021-2027  
1.számú módosítása

TOP Plusz prioritások és azok intézkedései:	1. PRIORITÁS: VERSENYKÉPES MEGYE			2. PRIORITÁS: KLÍMABARÁT MEGYE	3. PRIORITÁS: GONDOSKODÓ MEGYE		
	1.1 Helyi gazdaságfejlesztés	1.2 Településfejlesztés, települési szolgáltatások	1.3 Fenntartható városfejlesztés	2.1 Klímabarát megye	3.1 Megyei és térségi fejlesztések (ESZA+ elemei)	3.2 Fenntartható városfejlesztés (ESZA+)	3.3 Helyi és térségi közszolgáltatások (ERFA)
<b>Bács-Kiskun Megyei Területfejlesztési Program célok és prioritások</b>							
<b>ÁTFOGÓ CÉLOK</b>							
1. Élhető város - élő vidék Település- és térségfejlesztés		✓	✓	✓		✓	✓
2. Intelligens gazdaság Gazdaságfejlesztés	✓		✓		✓	✓	✓
3. Belülről vezérelt ember és közösség Emberi erőforrás és közösségek fejlesztése			✓		✓	✓	✓
<b>STRATÉGIAI CÉLOK</b>							
A Duna-Tisza Közi Síkvidék területileg kiegyensúlyozott, klímaváltozást is figyelembe vevő fejlesztése	✓	✓		✓	✓		✓
A Kecskeméti Fejlesztési Körzet gazdasági sokszínűségét támogató fejlesztések, fókuszban az infrastruktúra	✓	✓	✓	✓	✓	✓	✓
Városrészi infrastrukturális és szolgáltatási kapcsolatok fejlesztése	✓	✓		✓	✓		✓
A Dunamenti Fejlesztési Körzet logisztikai és turisztikai potenciálját szolgáló integrált fejlesztések	✓	✓		✓	✓		✓
A Közép-Duna Menti régió infrastruktúra és gazdaságfejlesztési programja	✓	✓		✓	✓		✓
A Határmenti Fejlesztési Körzet határon átnyúló együttműködésre alapuló fejlesztése	✓	✓		✓	✓		✓
A komplex programmal fejlesztendő járásek társadalmi, gazdasági felzárkóztatása	✓	✓		✓	✓		✓
<b>FEJLESZTÉSI CÉLTERÜLETEK</b>							
Fenntartható város			✓	✓		✓	✓
Kiemelt város agglomerációja	✓	✓		✓	✓		✓
Közép-Duna Menti Fejlesztési Térség	✓	✓		✓	✓		✓
Klimaváltozással fokozottan érintett térség	✓	✓		✓	✓		✓
Különleges eszközzel fejlesztendő térség	✓	✓		✓	✓		✓
<b>PRIORITÁSOK</b>							
<b>INTÉZKEDÉSEK</b>							
<b>P1. Gazdaság- és foglalkoztatás élénkítés</b>							
P1.1. A megye egészségügyi turisztikai adottságaira, kulturális, épített, vallási és táji örökségére, aktív és egészséges turizmust támogató infrastruktúrájára épülő turizmus jövedelemszerzési potenciáljának erősítése attrakciók és kapcsolódó szolgáltatások fejlesztése révén. Az attrakciók összekapcsolása túraútvonalak kialakításával a lovas turizmus és a kerékpáros turizmus igényeit figyelembe véve.	✓	✓	✓		✓	✓	
P1.2. A kis- és középvállalkozások gazdasági súlyának növelése, különösen az autópáron kívül.	✓	✓	✓				✓
P1.3. A mezőgazdaság, élelmiszertermelés versenyképességének, fenntarthatóságának javítása, a feldolgozóiparon belül az élelmiszeripar megerősítése, a változó agrártermelés, agrárfejlesztéssel	✓		✓	✓			
P1.4. A vállalkozásokat támogató és logisztikai szolgáltató ágazat fejlesztése.	✓	✓	✓		✓		
P1.5. Az autópári beszállítók tevékenységének diverzifikálásának segítése az autópári beszállítói térségben.	✓	✓	✓				
P1.6. Innovációs potenciál jobb kihasználása.	✓		✓		✓		
P1.7. Szektorok közötti partnerség, együttműködés erősítése.	✓		✓		✓		
P1.8. Vállalkozások vezetésének generáció váltása					✓		
<b>P2 A vidék fejlesztése és a népességmegtartó képesség</b>							
P2.1. Az országon belül legnagyobb arányban fellelhető tanyás térségek fenntartható társadalmi-gazdasági fejlesztése a tanyák sokféleségének figyelembe vételével (gazdasági funkció, lakófunkció).	✓	✓		✓	✓		
P2.2. A természeti erőforrások fenntartható használatán és az agrárgazdaság tradícióin alapuló jövedelemszerzési lehetőségek bővítése	✓			✓	✓	✓	
P2.3. Több településre, turizmusra ható kulturális fejlesztés.	✓	✓	✓		✓	✓	
<b>P3 Térségi elérhetőség és mobilitás</b>							
P3.1. A gyorsforgalmi úthálózat és a hozzá kapcsolódó főbb felvezető utak fejlesztésével a vidék elérhetővé tétele, a vállalkozások és a lakosság mobilitásának javítása, a makrotérségi integráció fejlesztése.	✓						
P3.2. Kerékpárhálózat kiépítésének folytatása.		✓	✓				
P3.3. A településen belüli úthálózat és egyéb, lakosságot és vállalkozásokat is kiszolgáló	✓	✓	✓				
P3.4. Közösségi közlekedés fejlesztése		✓	✓				
<b>P4 Erőforrásaink megőrzése, fejlesztése és hatékony használata</b>							
P4.1. Komplex tájgazdálkodási program megvalósítása külterületi fókusszal		✓	✓	✓	✓		
P4.2. A megye megújuló energiatermelésének növelése	✓			✓			
P4.3. Elavult, szivárgó ivóvíz- és szennyvízrendszerek kiváltása.		✓	✓				
<b>P5 Ember, család, közösség</b>							
P5.1. Helyi közszolgáltatások fejlesztése.		✓	✓				✓
P5.2. A hátrányos helyzetű népességcsoportok felzárkózását, pályaorientációját támogató oktatás- és tudásfejlesztés a hátrányos helyzetű térségekben.		✓	✓		✓	✓	
P5.3. A civil szféra révén a helyi döntések előtérbe helyezése és a szolidaritás erősítése.					✓		
<b>P6 Digitális és kreatív megye</b>							
P6.1. Több település számára nyújtott szolgáltatások, közszolgáltatások fejlesztése, összekapcsolva a szolgáltatásfejlesztéssel az okos megoldások alkalmazásával.	✓	✓	✓		✓	✓	
<b>P7 Térségmarketing</b>							
P7.1. A megyei marketing, mint a fejlődés egyik motorja					✓	✓	

#### **1.4. Az ITP 2021-2027 tervezési körülményeinek rövid bemutatása, kitérve a tervezésbe bevont szervezetekre, a módszertanra, a partnerség folyamatára**

A Bács-Kiskun Megyei Önkormányzat a területfejlesztési program készítéséhez széles körű projektgyűjtést folytatott le, amely keretében minden települési önkormányzat, továbbá vállalkozások, egyházak, civil szervezetek nyújtottak be projektötletet. Ezen igényekből szűrtük le az elsődlegesen TOP Pluszból finanszírozható projekteket, amelyek alapján az igények többszörösen meghaladták a várható forrás adta lehetőségeket.

A 4 és 5 számjegyű utak felújítása kapcsán a Magyar Közút Nonprofit Zrt.-vel folytak egyeztetések több körben.

Az előző uniós ciklus tervezéséhez képest jelentős változás, hogy 2020-ban megalakult a Közép-Duna Menti Fejlesztési Tanács. A tervezési munka során figyelembe vettük a kéthetente ülésező munkacsoport javaslatait is.

A fentiek alapján megalapozott, az érintettek bevonásával széles körű projektgyűjtés és egyeztetés volt, amely során a helyi igényeket megismertük.

A partnerség folyamata az előzetes ITP 2021-2027 változat - a Bács-Kiskun Megyei Önkormányzat honlapján való - közzétételével folytatódott. A dokumentumot ezzel egyidejűleg Kecskemét Megyei Jogú Város Önkormányzatának is megküldtük, hogy a fenntartható város tervezési folyamatával való összhangot és koordinációt biztosítsuk. A tervezetet ebben az időpontban juttattuk el a Bács-Kiskun Megyei Közgyűlés képviselői részére véleményezésre, valamint a Dél-alföldi gazdaságfejlesztési zóna fejlesztéséért felelős kormánybiztosnak. Az előzetes változat véleményezésére legalább egy hetet biztosítottunk. Elfogadása mindezen vélemények figyelembevételével történt meg.

## 2. A megye külső területi kapcsolatrendszerének vizsgálata

Bács-Kiskun megyét a centrális elhelyezkedése miatt több közlekedési fejlesztés is érinti. A megye északi részén az M8-as, M44-es, a megye déli részén az M9-es tervezett gyorsforgalmi útfejlesztések képesek lesznek a megye vidéki térségei számára elérhetőbbé tenni Kecskemétet és a közeli regionális központokat (Szeged, Pécs), továbbá az M5-ös autópálya nyomvonalát is, amelyen keresztül Budapest és Szerbia is gyorsabban megközelíthető lesz. A 4 és 5 számjegyű utak fejlesztésével ezen gyorsforgalmi útfejlesztések a vidéki térségek kiegyensúlyozottabb elérhetőségéhez hozzájárulhatnak. A gyorsforgalmi útfejlesztések várhatóan az Integrált Közlekedésfejlesztési Operatív Program Plusz (a továbbiakban IKOP Plusz) és hazai forrásból lesznek finanszírozva. Hazai forrásból több 4 és 5 számjegyű út felújítása is várható a TOP Plusz keretében tervezett fejlesztéseken túl.

A 4 és 5 számjegyű útfejlesztések a Duna, mint turisztikai, közlekedési, logisztikai, áruszállítási nyomvonal jobb feltárását is szolgálják, illetve a gyorsforgalmi utakat és kikötőket összekötve makroregionális szinten is jelentős hatásuk lehet.

A megyét három Eurovelo nemzetközi kerékpáros nyomvonal is érinti, amelyek közül kettő (az EV6 és EV11) a Duna és a Tisza folyókat követi, míg az EV13 a déli határ mentén húzódik. Az EV6 nyomvonal fejlesztése IKOP Plusz forrásból várható, míg az EV11 és EV13 nyomvonalak a TOP Pluszban támogathatók. A TOP Plusz források elsődleges szerepe ezen nemzetközi és országos nyomvonalhoz kapcsolódó helyi jelentőségű kerékpáros nyomvonalak megépítése, amely sok esetben megyén átívelő hatásúak, szomszédos megyékhez kapcsolódó, illetve a déli országhatás jobb elérését is szolgálják. Továbbá felhordó szerepük van a nemzetközi és országos hálózatra.

A Közép-Duna Menti Fejlesztési Térség a Paks II. beruházást övező megyékre (Bács-Kiskun megye, Fejér megye, Tolna megye) terjed ki. A régió fejlesztéseit a Közép-Duna Menti Fejlesztési Tanács hangolja össze, biztosítva, hogy a területen a közszolgáltatások, a szolgáltatások, a későbbi turizmusba is bekapcsolható kapacitások, a logisztika, közlekedés, az energetika és az ipar a Paks II. beruházás kiszolgálásához és későbbi működtetéséhez megfelelően fejlődjön. További cél a térség gazdasági, szociális, társadalmi kiegyensúlyozottságának megteremtése.

A megyei turisztikai fejlesztések - köztük a TOP Pluszból finanszírozott fejlesztések - Szeged és térsége, Pécs-Villány kiemelt turisztikai térségekhez, illetve a szekszárdi borvidékhez tudnak hálózatosan kapcsolódni. További kapcsolódási lehetőséget nyújt a szerb határmenti és a horvát területekkel kialakuló együttműködés, amivel a releváns nemzetközi programok (pl. INTERREG, Duna Stratégia) prioritásaihoz kapcsolódunk. A turisztikai fejlesztések közül elsősorban az aktív, egészség és gasztronómia turisztikai fejlesztések kötik hálózatba a megyét a szomszédos térségekkel. Önálló Duna-Tisza közti turisztikai térség kialakítását tervezzük, amiben különleges hálózati szerephez juthatnak a kiemelt turisztikai települések.

A TOP Plusz gazdaságfejlesztési és befektetéstámogatási, foglalkoztatási projektjei szempontjából fontos országon belüli kapcsolódási irány Budapest, Szeged, Pécs, Szolnok, továbbá a horvát és szerb térség, valamint a Dél-Alföldi Gazdaságfejlesztési Zóna keretében tervezett megyei beruházások megvalósítása.

A TOP Plusz gazdasági, turisztikai és vidékfejlesztést, agráriumot érintő fejlesztései kapcsán szükséges a Gazdaságfejlesztési és Innovációs Operatív Program Plusz (a továbbiakban GINOP Plusz) esetében az együttműködés ezen ágazati program irányító hatóságával, hogy a TOP Plusz fejlesztések és e között ne legyenek átfedések, se egymást kioltó hatások, azaz ezen támogatások egymással összhangban, szinergikusan egymást erősítő fejlesztéseket lássanak el forrással.

A megye területén több olyan fejlesztési igény van, amely esetében az ágazati programok, hazai stratégiai programok, nemzeti programok irányító hatóságaival szoros együttműködés szükséges az adott ágazati program támogatásainak és a TOP Plusz támogatásainak összehangolása érdekében. A cél, hogy ne legyenek se átfedések, se egymást kioltó hatás, azaz ezen támogatások egymással összhangban, szinergikusan egymást erősítve működjenek. A felhívások támogatható tevékenységeit össze kell

hangolni ezek érdekében. A megye területén az érintettség:

- 51 település gazdaságélénkítő programmal érintett,
- 41 település kedvezményezett település,
- 99 település 5000 fő lakosságszámú vagy az alatti volta miatt Magyar Falu Programban érintett, ezek közül 9 település aprófalú, azaz 500 fő lakosságszámú, vagy az alatti,
- 1 település a Modern Városok Programban érintett,
- 21 település városi rangú,
- 34 település szabad vállalkozási zóna,
- 33 település különleges eszközzel fejlesztendő területen található, amelyből 15 település komplex programmal fejlesztendő járásban van,
- 29 település a Közép-Duna Menti Fejlesztési Térség kiemelt térségben,
- 67 település tanyás térségben
- 119 település a Dél-Alföldi Gazdaságfejlesztési Zóna területén található, valamint
- nincs felzárkózó település programmal érintett településünk, a program változásainak megfelelően aktualizáljuk az adatokat és a feladatokat is.

### 3. A megye belső területi kapcsolatrendszerének vizsgálata

Bács-Kiskun megye fejlettsége térben kiegyensúlyozatlan. Kecskemét és környéke, különösen az autópári beszállítói terület a megye többi részéhez képest fejlett minden szempontból, gazdaság, közszolgáltatások, szolgáltatások, közlekedés terén is.

A megye északnyugati és déli része jelentősen fejletlenebb, amely részben a közlekedési kapcsolatok hiányával is magyarázható. Az ezen területeken élők nehezebben érik el a megyeszékhelyet, továbbá a regionális központokat (Szeged, Pécs) és Budapestet is.

A megyeszékhely, Kecskemét a megye északi részén, a megyehatáron található, emiatt közvetlen szolgáltatási hatást elsősorban ezen északi részre tud gyakorolni.

A megyei területrendezési tervben „Városkörnyéki településegüttesek övezete” címen szerepel, hogy mely városnak milyen város-vidék térszerkezeti szerepe van. A járásszékhelyek mindegyike jelentős szolgáltatási, közigazgatási központ, amelynél ez a város-vidék kapcsolat kialakult, azonban ez korántsem esik egybe a járási határokkal. A járásszékhelyeken kívül Lajosmizse, Solt, Tompa városok azok, amelyek városközponti szerepet töltenek be.

A megye területének több, mint a fele tanyás térség, jelentős külterületi lakosságszámmal és az ebből eredő sajátos gazdasági, szociális és társadalmi problémákkal.

A megyében a Bácsalmási és a Jánoshalmi járások a kedvezményezett járások besorolásáról szóló 290/2014. (XI. 26.) Korm. rendelet alapján<sup>1</sup> komplex programmal fejlesztendőek. Ugyanakkor a Bajai járás és a Kiskunhalasi járás déli része is hasonló problémákkal küzd, tekintettel arra, hogy ez a határmenti térség a Schengeni határra esik, és a megyén belüli közlekedési kapcsolataik is kedvezőtlenek. Az M9-es gyorsforgalmi út képes lesz a megye ezen térségét feltárni, így az itt lakók számára az M9-M5 kapcsolat révén Kecskemét funkciói is elérhetőbbé válnak, továbbá Szeged és Pécs regionális központok funkciói is „közelebb kerülnek” hozzájuk.

A Közép-Duna Menti Kiemelt Térség új elemként jelent meg, amely nagyrészt a Kalocsai járást és a Kiskőrösi járás délnyugati részét fedi le, néhány Bajai járási településsel kiegészülve. A Kalocsa-Paks közötti Dunahíd e térség közlekedésére és azon keresztül a gazdaságára is jelentős hatással lesz. Amennyiben a Paks II. beruházás kiszolgálói funkciói, későbbi turisztikai potenciálok itt kiépülnek, az e területen látványos turisztikai fejlődést hozhat.

Bács-Kiskun megyén belül a turizmus mindenhol jelen van, nem határozható meg súlypont, vagy jól lehatárolható terület.

Bács-Kiskun megyében gazdasága, népessége, közigazgatási, szolgáltatási, közszolgáltatási funkciói révén egyetlen kiemelkedő település van, a megye északi határán elhelyezkedő Kecskemét Megyei Jogú Város. 2021. január 1-jén a megye lakosságának 21,16%-a, 109 570 fő élt itt. A város élethezési problémáira mutat rá, hogy Kecskemét 2015-2021 között 2,16%-os népességfogyást mutatott, eközben a város agglomerációjába tartozó nyolc település mindegyikén nőtt a népesség. Ballószög extrém növekedést produkált 14,55%-kal, de Kerekegyháza és Helvécia is 4% feletti lakosságnövekedést könyvelhetett el. Kecskemétnek jelentős, az agglomeráción túlra kisugárzó gazdasági hatása, amely Pest megyét és Jász-Nagykun-Szolnok megyét is érinti, illetve Bács-Kiskun megye északkeleti részét. A megyei területrendezési tervben „Gépjárműgyártási beszállítói terület övezet” címmel szerepel ez a

---

<sup>1</sup> Kedvezményezett járások:

- a. Kedvezményezett járás: Tiszakécskei, Kalocsai, Kiskunfélegyházi, Kiskunhalasi, Kiskőrösi, Bajai
- b. Fejlesztendő járás: Kunszentmiklósi, Kiskunmajsai
- c. Komplex programmal fejlesztendő járás: Jánoshalmi, Bácsalmási

terület.

Kecskemét a megyei iparfejlesztés, kutatásfejlesztés súlypontja, ahol minden megyeszékhelyekre jellemző szolgáltatás, közszolgáltatás megtalálható. A város ipara dinamikusan fejlődik, ugyanakkor jelentős a személyautó értékesítés piaci kitettsége. A városnak az agglomeráción túli munkaerő ingázási hatása is van.

Kecskemét az előző két uniós ciklus projektjeinek megvalósítása során jelentős tapasztalatokat szerzett, kiépült a város városfejlesztési, projekt előkészítési, menedzselési és működtetési kapacitása, amely szükséges a projektek sikeres megvalósításához. Ezen szempontoknak maradéktalanul csak Kecskemét felelt meg, ez alapján Kecskemét került be az ERFA11. cikk alapján kiemelt városok körébe, lehetőséget kapva arra, hogy az integrált településfejlesztési stratégiája alapján részesüljön fejlesztési forrásokban.

## 4. Az ITP 2021-2027 fejlesztési célterületeinek kijelölése - A megyei forrásfelhasználási módok

A TOP Plusz intézkedések szempontjából a megye összes települését lefedve 5 földrajzi - ezen belül 4 fejlesztési célterületet, mint forrásfelhasználási módot - célterületet és 1 fejlesztési célt jelölt meg, melyek a következők:

### A) Földrajzi célterület

**Fenntartható városfejlesztés:** Kecskemét Megyei Jogú Város, amely Bács-Kiskun Megye székhelye. Kecskemét a Budapest 40-60 kilométeres ipari/logisztikai gyűrűjének a része. A megyében Kecskemét rendelkezik azzal a gazdaságfejlesztési potenciállal, valamint a TOP 2014-2020 fejlesztési időszak tapasztalataival, és azzal a kapacitással, amely alapján képes önálló fejlesztéspolitikát megalkotni és azt végrehajtani. Emiatt egyedül Kecskemét Megyei Jogú Város került a fenntartható városfejlesztés forrásfelhasználási módba, ezzel a megye az egyfókuszú fenntartható városkijelölést alkalmazza. A saját agglomerációján túl a Pest megyei Nagykőrösre is jelentős hatást gyakorol, tekintettel a két település közös határára. Kecskemét a megye déli részéből nehezen elérhető.

**Közép-Duna Menti Fejlesztési Térség:** A Kalocsai járás, a Kunszentmiklósi járásból Dunaegyháza, a Kiskőrösi járásból Császártöltés, Kecel, Soltvadkert, Kiskőrös, Akasztó településeket fedi le. A térség a Paks II. beruházásnak köszönheti a kiemelt térség státuszát, fejlesztése szempontjából meghatározó a Paksot Kalocsával összekötő tervezett közúti híd.

**Különleges eszközzel fejlesztendő térség:** A térség a komplex programmal segített Bácsalmási, a Jánoshalmi járások, Sükösd, Nemesnádudvar kivételével (ezek a Közép-Duna Menti Fejlesztési Térséghez tartoznak) a Bajai járás településeit, a Kiskunhalasi járás három legdélebbi települését: Tompát, Kelebiát és Kisszállást fedi le. A térségre a határmenti elhelyezkedés és a közlekedési szempontú elzártság jellemző. A terület jelentős része száz évvel ezelőtt Szabadka várostérsége volt, amely a határ miatt elszakadt régi központjától.

**Kiemelt város agglomerációja:** Kecskemétet gyűrűként veszi körbe az agglomerációja. Kecskemét és Szolnok megyei jogú városok agglomerálódó térségei összeérnek, így egy sajátos fejlesztési gócpontot képeznek az Alföld közepén.

### Klíma-átalakítással fokozottan érintett térség:

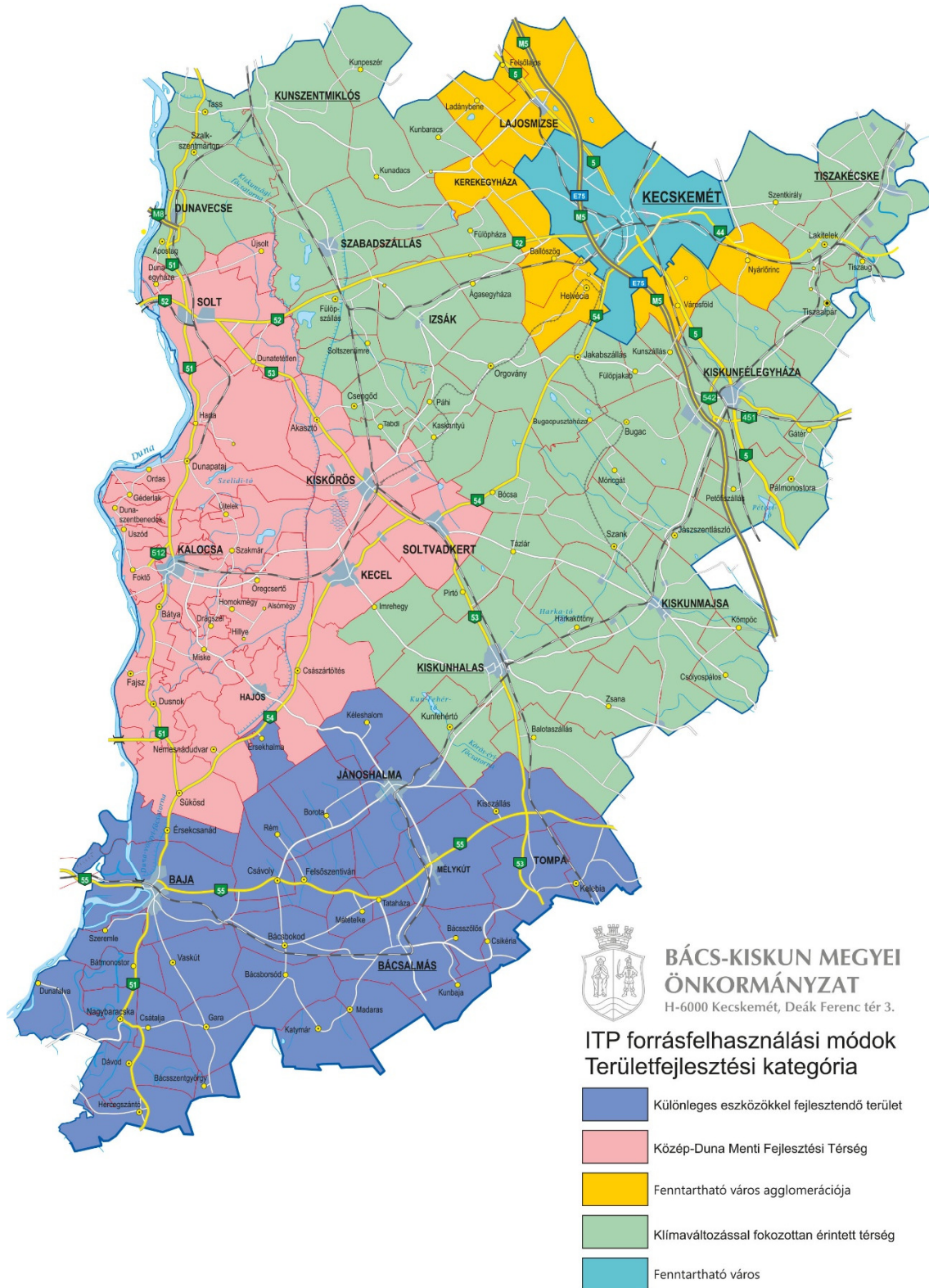
A megye jelentős területe érintett klíma-átalakítással, nagy része a homokhátsági fekvésű. Bács-Kiskun Megyei Önkormányzat Közgyűlése 7/2020. (VII. 8.) önkormányzati rendelettel elfogadott Bács-Kiskun Megye Területrendezési Terve egyedileg meghatározott megyei övezetként nevesíti a klíma-átalakítással fokozottan érintett településeket, ebből a listából kikerültek azok a települések, melyek szorosabban kapcsolódnak valamely másik földrajzi célterülethez. A megye jelentős területe érintett klíma-átalakítással, azonban ezek egy része a komplex programmal fejlesztendő járásokba, vagy a kiemelt térségbe, vagy a fenntartható város és agglomerációjába esik. A klíma-átalakítással érintett térség nagy része e területegységbe került.

A földrajzi célterület felosztás során egyetlen település sem maradt ki, a fenntartható város és a további négy fejlesztési térség hézagmentesen lefedi Bács-Kiskun megye teljes területét.

A célterületek térképi szemléltetését a 2. számú ábra tartalmazza, míg a települések listája a 1. számú mellékletben található.

### B) Fejlesztési cél

Új felhívás kerül betervezésre a TOP Pluszba TOP\_Plusz-1.1.4-21 „Aktív turizmus fejlesztése” címmel. A keretösszeg kizárólag megyei szinten standard eljárásrendben kerülhet felhasználásra. Ennek nyomán a forrásallokációs táblába egy új oszlop került beszúrásra.



2. ábra: Fenntartható település és a Fejlesztési célterületek Bács-Kiskun megyében



#### 4.1. Fenntartható városfejlesztés

A fenntartható városfejlesztési forrásfelhasználási módba 1 település került: **Kecskemét**

**A fenntartható megyei városfejlesztési TOP Plusz forráskeret: 19 032 086 000 Ft**

(16 032 086 000 Ft ERFA, 3 000 000 000 Ft ESZA +).

Allokált forrás összege					
Fenntartható város	TOP Plusz 1. prioritás (ERFA) Fenntartható városfejlesztés	TOP Plusz 2. prioritás (ERFA) Fenntartható energiahatékonyság	TOP Plusz 3. prioritás (ESZA) Fenntartható humán fejlesztések	TOP Plusz 3. prioritás (ERFA) Fenntartható humán infrastruktúra	Összesen
Kecskemét MJV	10 990 881 239	1 810 232 000	3 000 000 000	3 230 972 761	19 032 086 000

A Bács-Kiskun Megyei Önkormányzat a területfejlesztési program készítése kapcsán többször egyeztetett Kecskemét Megyei Jogú Város Önkormányzatával. Az egyeztetés keretét a Bács-Kiskun Megyei Területfejlesztési Konzultációs Fórum biztosította és az operatív feladatokat a mellette működő munkacsoport látta el. A megyei területfejlesztési programhoz a város átadta a 2021-2027-es uniós ciklusra tervezett fejlesztési elképzeléseit, amelyek figyelembevételével készült a területfejlesztési stratégia és operatív programrész. A teljes tervezés elve alapján ezen projektötletgyűjtések a TOP Plusz kereteit és lehetőségeit meghaladták.

Kecskemét Megyei Jogú Város Önkormányzata még nem készítette el az Integrált Településfejlesztési Stratégia felülvizsgálatát és TOP Plusz Városfejlesztési Programtervet, amely dokumentumok a TOP Plusz Fenntartható városfejlesztési eszköz alapjai. Ezért a TOP\_Plusz-2.1.1-21 számú, Önkormányzati épületek energetikai korszerűsítése című felhívás jogosult gyógyfürdő/fürdők számára felhasználható további plusz további plusz 2 884 049 080 Ft összegű forráskeretből a gyógyfürdő létesítmény energetikai fejlesztésére allokált forrás összege a későbbiek során kerül megállapításra.

A TOP\_Plusz-3.3.3-21 fenntartható humán infrastruktúra felhívásra 3 230 972 761 Ft-ot különít el a fenntartható város. A fenti okok miatt a tankerületi központ részére elkülönített összeg szintén a későbbiek során kerül megállapításra.

Az Emberi Erőforrások Minisztériuma szakpolitikai kérése szerint a pedagógiai szakszolgálatok fejlesztését intézményi szinten, egységes módon szükséges tervezni. Ezért a szakszolgálat megyei (a fenntartható város közigazgatási területén kívül eső) telephelyeinek a fejlesztési forrásigényét a székhely szerint illetékes, a fenntartható városfejlesztési eszközben részt vevő városra kell allokálni. Mindezt úgy, hogy a benyújtásra kerülő projektben a fenntartható városfejlesztésben részt vevő város közigazgatási területén kívüli valamennyi, a fejlesztés szempontjából releváns megyei telephely korszerűsítését is tervezni kell. A kapcsolatfelvétel az illetékes szakszolgálattal megkezdődött a forrásigény felméréséhez, de fejlesztésekhez szükséges forrás csak a későbbiek során kerül meghatározásra úgy, hogy ezt az összeget a fenntartható városnak kötelezően, célhoz kötötten szükséges és lehetséges felhasználnia.

#### 4.2. Földrajzi/fejlesztési célterületek

##### 4.2.1. Közép-Duna Menti Fejlesztési Térség

**A földrajzi célterület települései: 29 település**

Akaszto, Bática, Császártöltés, Drágszél, Dunaegyháza, Dunapataj, Dunaszentbenedek, Dunatetőtlen, Dusnok, Fajsz, Foktó, Géderlak, Hajós, Harta, Homokmégy, Kalocsa, Kecel, Kiskőrös, Miske, Nemesnádudvar, Ordas, Öregcsertő, Solt, Soltvadkert, Sükösd, Szakmár, Újsolt, Újtelek, Uszód

A földrajzi célterület TOP Plusz forráskerete: 17 929 447 883 Ft (16 777 988 754 Ft ERFA, 1 151 459 129 Ft ESZA +)

A források megoszlását felhívásonként a következő táblázat tartalmazza, melyben láthatók az előzetes ITP verziók közötti módosítások is.

Felhívás	Előzetes ITP Forrásfelhasználási mód III. (Közép-Duna Menti Fejlesztési Térség) keretösszege (Ft)	Előzetes ITP 1. sz. módosítása Forrásfelhasználási mód III. (Közép- Duna Menti Fejlesztési Térség) keretösszege (Ft)
1.1.1 Helyi gazdaságfejlesztés	1 448 350 000	831 546 672
1.1.2 4 és 5 számjegyű utak fejlesztése		
1.1.3 Helyi és térségi turizmusfejlesztés	5 401 391 000	5 432 000 000
1.1.4 Aktív turizmus fejlesztése		
<b>1.1 összesen</b>	<b>6 849 741 000</b>	<b>6 263 546 672</b>
1.2.1 Élhető települések	4 095 428 000	4 267 382 327
<i>Ebből: Zöld infrastruktúra fejlesztése</i>	<i>262 938 000</i>	<i>418 580 383</i>
<i>Csapadékvíz</i>	<i>565 000 000</i>	<i>693 192 907</i>
<i>Kerékpárút</i>	<i>865 000 000</i>	<i>965 583 888</i>
1.2.2 Szociális célú városrehabilitáció (ERFA)	-	-
1.2.3 Belterületi utak fejlesztése	338 000 000	291 300 004
<b>1.2 összesen:</b>	<b>4 433 428 000</b>	<b>4 558 682 331</b>
1.3.1 Fenntartható városfejlesztési stratégiák támogatása		
1.3.2 Fenntartható városfejlesztés (1. prioritás ERFA projektek)		
<b>1.3 összesen</b>		
2.1.1 Önkormányzati épületek energetikai korszerűsítése	1 095 393 000	2 695 758 751
2.1.2 Fenntartható energiahatékonyság		
<b>2.1 összesen</b>	<b>1 095 393 000</b>	<b>2 695 758 751</b>
3.1.1 Megyei foglalkoztatási-gazdaságfejlesztési együttműködések		
3.1.2 Szociális célú városrehabilitáció (ESZA+)	-	-

Bács-Kiskun Megye Integrált Területi Programja 2021-2027  
1.számú módosítása

<b>3.1.3 Helyi humán fejlesztések</b>	-	1 151 459 129
<b>3.1 összesen</b>	-	<b>1 151 459 129</b>
<b>3.2.1 Fenntartható humán fejlesztések</b>		
<b>3.2 összesen</b>		
<b>3.3.1 Gyermekeknevelést támogató humán infrastruktúra fejlesztése</b>	1 731 000 000	1 004 000 000
<i>Bölcsődei fejlesztés</i>	<i>370 000 000</i>	<i>182 000 000</i>
<i>Óvodai fejlesztés</i>	<i>594 000 000</i>	<i>822 000 000</i>
<i>Köznevelési infrastruktúra fejlesztése<sup>2</sup></i>	<i>767 000 000</i>	-
<b>3.3.2 Helyi egészségügyi és szociális infrastruktúra fejlesztése</b>	1 122 262 000	798 262 000
<i>Egészségügyi alap-és szakrendelés</i>	<i>243 500 000</i>	<i>155 500 000</i>
<i>Szociális alapszolgáltatás</i>	<i>878 762 000</i>	<i>642 762 000</i>
<b>3.3.3 Fenntartható humán infrastruktúra</b>		
<b>3.3.4 Köznevelési infrastruktúra fejlesztése</b>	-	1 457 739 000
<b>3.3 összesen:</b>	<b>2 853 262 000</b>	<b>3 260 001 000</b>
<b>ÖSSZESEN</b>	<b>15 231 824 000</b>	<b>17 929 447 883</b>

A 2.1.1 Önkormányzati épületek energetikai korszerűsítése sor megemelt összege tartalmazza a Budapest Főváros Kormányhivatalának országos nyilvántartása szerint engedélyezett gyógyfürdők részére allokált fejlesztési forrást is energetikai korszerűsítésükre.

**A kedvezményezett települések besorolásáról és a besorolás feltételrendszeréről szóló 105/2015. Korm. rendelet szerinti kedvezményezett település a földrajzi célterületen belül: 12 település**

Bátya, Drágszél, Dunaszentbenedek, Dunatetőtlen, Géderlak, Miske, Ordas, Öregcsertő, Sükösd, Újsolt, Újtelek, Uszód

**Szabad vállalkozási zóna a földrajzi célterületen belül: 2 település**

Akasztó, Dunaegyháza

**Gazdaságélénkítő Programmal érintett a földrajzi célterületen belül: 17 település**

Akasztó, Bátya, Dunapataj, Dunaszentbenedek, Dusnok, Fajsz, Foktő, Géderlak, Hajós, Harta, Homokmégy, Miske, Öregcsertő, Solt, Sükösd, Szakmár, Uszód

**Aprófalú a földrajzi célterületen belül: 4 település**

Drágszél, Ordas, Újsolt, Újtelek

**Tanyás térség a földrajzi célterületen belül: 9 település**

Bátya, Harta, Homokmégy, Kiskőrös, Öregcsertő, Solt, Soltvadkert, Szakmár, Újsolt

**Jelentős (5%-os és a feletti) népességfogyással érintett települések a földrajzi célterületen belül: 11 település**

Császártöltés, Drágszél, Dunatetőtlen, Fajsz, Hajós, Homokmégy, Kalocsa, Nemesnádudvar, Öregcsertő, Újsolt, Uszód

**Dinamizálódó (3%-os és a feletti) népességnövekedéssel érintett települések a földrajzi célterületen belül: 0 település**

<sup>2</sup> A köznevelési infrastruktúra fejlesztése új felhívásként jelenik meg a módosításban.

**20 000 Ft/fő vagy az alatti a 2015-2020 közötti iparüzési adóerőképesség 2021-es lakosságszámra vetített átlaga: 18 település**

Bátya, Drágszél, Dunaegyháza, Dunapataj, Dunatetőten, Dusnok, Géderlak, Harta, Homokméggy, Kecel, Miske, Ordas, Öregcsertő, Sükösd, Szakmár, Újsolt, Újtelek, Uszód

**4.2.2. Különleges eszközzel fejlesztendő térség**

**A földrajzi célterület települései: 33 település**

Bácsalmás, Bácsbokod, Bácsborsód, Bácsszentgyörgy, Bácsszőlős, Baja, Bátmonostor, Borota, Csátalja, Csávoly, Csikéria, Dávod, Dunafalva, Érsekcsanád, Érsekhalma, Felsőszentiván, Gara, Hercegszántó, Jánoshalma, Katymár, Kelebia, Kéleshalom, Kisszállás, Kunbaja, Madaras, Mátételke, Mélykút, Nagybaracska, Rém, Szeremle, Tataháza, Tompa, Vaskút

**A földrajzi célterület TOP Plusz forráskerete: 16 033 078 913 Ft (14 598 673 909 Ft ERFA, 1 434 405 004 Ft ESZA+).**

**A források megoszlását felhívásonként a következő táblázat tartalmazza, melyben láthatók az előzetes ITP verziók közötti módosítások is.**

	Előzetes ITP	Előzetes ITP 1. sz. módosítása
Felhívás	Forrásfelhasználási mód IV. (Különleges eszközökkel fejlesztendő terület) keretösszege (Ft)	Forrásfelhasználási mód IV. (Különleges eszközökkel fejlesztendő terület) keretösszege (Ft)
1.1.1 Helyi gazdaságfejlesztés	1 537 500 000	1 574 114 900
1.1.2 4 és 5 számjegyű utak fejlesztése		
1.1.3 Helyi és térségi turizmusfejlesztés	1 363 400 000	1 322 010 000
1.1.4 Aktív turizmus fejlesztése		
<b>1.1 összesen</b>	<b>2 900 900 000</b>	<b>2 896 124 900</b>
1.2.1 Élhető települések	5 699 853 000	5 945 269 560
<i>Ebből: Zöld infrastruktúra fejlesztése</i>	<i>327 000 000</i>	<i>661 508 620</i>
<i>Csapadékvíz</i>	<i>2 503 500 000</i>	<i>2 382 500 000</i>
<i>Kerékpárút</i>	<i>1 281 500 000</i>	<i>1 404 500 086</i>
1.2.2 Szociális célú városrehabilitáció (ERFA)	90 000 000	90 000 000
1.2.3 Belterületi utak fejlesztése	1 281 945 000	1 200 414 000
<b>1.2 összesen</b>	<b>7 071 798 000</b>	<b>7 235 683 560</b>
1.3.1 Fenntartható városfejlesztési stratégiák támogatása		
1.3.2 Fenntartható városfejlesztés (1. prioritás ERFA projektek)		

Bács-Kiskun Megye Integrált Területi Programja 2021-2027  
1.számú módosítása

<b>1.3 összesen</b>		
<b>2.1.1 Önkormányzati épületek energetikai korszerűsítése</b>	2 210 681 000	2 411 163 644
<b>2.1.2 Fenntartható energiahatékonyság</b>		
<b>2.1 összesen</b>	<b>2 210 681 000</b>	<b>2 411 163 644</b>
<b>3.1.1 Megyei foglalkoztatási-gazdaságfejlesztési együttműködések</b>		
<b>3.1.2 Szociális célú városrehabilitáció (ESZA+)</b>	117 000 000	117 000 000
<b>3.1.3 Helyi humán fejlesztések</b>	-	1 317 405 004
<b>3.1 összesen</b>	<b>117 000 000</b>	<b>1 434 405 004</b>
<b>3.2.1 Fenntartható humán fejlesztések</b>		
<b>3.2 összesen</b>		
<b>3.3.1 Gyermekeknevelést támogató humán infrastruktúra fejlesztése</b>	<b>1 300 200 000</b>	<b>696 000 000</b>
<i>Bölcsődei fejlesztés</i>	<i>71 000 000</i>	<i>71 000 000</i>
<i>Óvodai fejlesztés</i>	<i>625 000 000</i>	<i>625 000 000</i>
<i>Köznevelési infrastruktúra fejlesztése<sup>3</sup></i>	<i>604 200 000</i>	
<b>3.3.2 Helyi egészségügyi és szociális infrastruktúra fejlesztése</b>	1 570 680 000	1 359 701 805
<i>Egészségügyi alap-és szakrendelés</i>	<i>719 590 000</i>	<i>952 811 805</i>
<i>Szociális alapszolgáltatás</i>	<i>851 090 000</i>	<i>406 890 000</i>
<b>3.3.3 Fenntartható humán infrastruktúra</b>		
<b>3.3.4 Köznevelési infrastruktúra fejlesztése</b>	-	-
<b>3.3 összesen:</b>	<b>2 870 880 000</b>	<b>2 055 701 805</b>
<b>ÖSSZESEN</b>	<b>15 171 259 000</b>	<b>16 033 078 913</b>

**A kedvezményezett települések besorolásáról és a besorolás feltételrendszeréről szóló 105/2015. Korm. rendelet szerinti kedvezményezett település a földrajzi célterületen belül: 22 település**

Bácsszentgyörgy, Bácsszőlős, Borota, Csátalja, Csikéria, Dávod, Dunafalva, Felsőszentiván, Gara, Hercegszántó, Jánoshalma, Katymár, Kéleshalom, Kiszállás, Kunbaja, Madaras, Mátételke, Mélykút, Nagybaracska, Rém, Szeremle, Tataháza

**Szabad vállalkozási zóna a földrajzi célterületen belül: 18 település**

Bácsalmás, Bácsbokod, Bácsborsód, Bácsszőlős, Borota, Csikéria, Jánoshalma, Katymár, Kelebia, Kéleshalom, Kiszállás, Kunbaja, Madaras, Mátételke, Mélykút, Rém, Tataháza, Tompa

<sup>3</sup> A köznevelési infrastruktúra fejlesztése új felhívásként jelenik meg a módosításban.

**Gazdaságélénkítő Programmal érintett a földrajzi célterületen belül: 21 település**

Bácsbokod, Bátmonostor, Borota, Csátalja, Csávoly, Csikéria, Dávod, Érsekcsanád, Felsőszentiván, Gara, Hercegszántó, Katymár, Kisszállás, Kunbaja, Madaras, Mélykút, Nagybaracska, Rém, Szeremle, Tataháza, Vaskút

**Aprófalu a földrajzi célterületen belül: 3 település**

Bácsszentgyörgy, Bácsszőlős, Kéleshalom

**Tanyás térség a földrajzi célterületen belül: 8 település**

Bácsszőlős, Borota, Csikéria, Érsekhalma, Kelebia, Kéleshalom, Kisszállás, Tompa

**Komplex programmal fejlesztendő térségek és településeik:**

Jánoshalmi járás: Borota, Jánoshalma, Kéleshalom, Mélykút, Rém

Bácsalmási járás: Bácsalmás, Bácsbokod, Bácsborsód, Bácsszőlős, Csikéria, Katymár, Kunbaja, Madaras, Mátételke, Tataháza

A földrajzi célterületen belül a komplex programmal fejlesztendő térség településeire allokált forrás 5 355 000 000 Ft ERFA és 563 000 000 Ft ESZA +.

**Jelentős (5%-os és a feletti) népességfogyással érintett települések a földrajzi célterületen belül: 17 település**

Bácsalmás, Bácsbokod, Bácsborsód, Bácsszentgyörgy, Bácsszőlős, Bátmonostor, Borota, Csávoly, Csikéria, Hercegszántó, Jánoshalma, Katymár, Kunbaja, Madaras, Nagybaracska, Szeremle, Tataháza

**Dinamizálódó (3%-os és a feletti) népességnövekedéssel érintett települések a földrajzi célterületen belül: 0 település**

**20 000 Ft/fő vagy az alatti a 2015-2020 közötti iparüzési adóerőképesség 2021-es lakosságszámra vetített átlaga: 22 település**

Bácsalmás, Bácsszőlős, Bátmonostor, Csátalja, Csikéria, Dávod, Dunafalva, Érsekcsanád, Gara, Hercegszántó, Jánoshalma, Katymár, Kelebia, Kéleshalom, Kisszállás, Kunbaja, Madaras, Mátételke, Nagybaracska, Rém, Tataháza, Vaskút

**4.2.3. Kiemelt város agglomerációja**

**A földrajzi célterület települései: 8 település**

Ballószög, Felsőlajos, Helvécia, Kerekegyháza, Ladánybene, Lajosmizse, Nyárlőrinc, Városhőd

**A földrajzi célterület TOP Plusz forráskerete: 4 606 772 371 Ft (4 164 875 777 Ft ERFA, 441 896 594 Ft ESZA +.)**

**A források megoszlását felhívásonként a következő táblázat tartalmazza, melyben láthatók az előzetes ITP verziók közötti módosítások is.**

	Előzetes ITP	Előzetes ITP 1. sz. módosítása
Felhívás	Forrásfelhasználási mód II. (Kiemelt város agglomerációja) keretösszege (Ft)	Forrásfelhasználási mód II. (Kiemelt város agglomerációja) keretösszege (Ft)
1.1.1 Helyi gazdaságfejlesztés	-	-
1.1.2 4 és 5 számjegyű utak fejlesztése		
1.1.3 Helyi és térségi turizmusfejlesztés	333 000 000	633 000 000
1.1.4 Aktív turizmus fejlesztése		
1.1 összesen	333 000 000	633 000 000

Bács-Kiskun Megye Integrált Területi Programja 2021-2027  
1.számú módosítása

<b>1.2.1 Élhető települések</b>	2 078 000 000	1 680 000 000
<i>Ebből: Zöld infrastruktúra fejlesztése</i>	<i>393 000 000</i>	<i>298 000 000</i>
<i>Csapadékvíz</i>	<i>-</i>	<i>-</i>
<i>Kerékpárút</i>	<i>150 000 000</i>	<i>245 554 170</i>
<b>1.2.2 Szociális célú városrehabilitáció (ERFA)</b>	-	-
<b>1.2.3 Belterületi utak fejlesztése</b>	266 000 000	55 000 000
<b>1.2 összesen:</b>	<b>2 344 000 000</b>	<b>1 735 000 000</b>
<b>1.3.1 Fenntartható városfejlesztési stratégiák támogatása</b>		
<b>1.3.2 Fenntartható városfejlesztés (1. prioritás ERFA projektek)</b>		
<b>1.3 összesen</b>		
<b>2.1.1 Önkormányzati épületek energetikai korszerűsítése</b>	237 000 000	309 470 100
<b>2.1.2 Fenntartható energiahatékonyság</b>		
<b>2.1 összesen</b>	<b>237 000 000</b>	<b>309 470 100</b>
<b>3.1.1 Megyei foglalkoztatási-gazdaságfejlesztési együttműködések</b>		
<b>3.1.2 Szociális célú városrehabilitáció (ESZA+)</b>	-	-
<b>3.1.3 Helyi humán fejlesztések</b>	-	441 896 594
<b>3.1 összesen</b>	<b>-</b>	<b>441 896 594</b>
<b>3.2.1 Fenntartható humán fejlesztések</b>		
<b>3.2 összesen</b>		
<b>3.3.1 Gyermekeknevelést támogató humán infrastruktúra fejlesztése</b>	1 186 000 000	703 405 677
<i>Bölcsődei fejlesztés</i>	<i>232 000 000</i>	<i>232 000 000</i>
<i>Óvodai fejlesztés</i>	<i>484 000 000</i>	<i>471 405 677</i>

Bács-Kiskun Megye Integrált Területi Programja 2021-2027  
1.számú módosítása

Köznevelési infrastruktúra fejlesztése <sup>4</sup>	470 000 000	-
<b>3.3.2 Helyi egészségügyi és szociális infrastruktúra fejlesztése</b>	639 000 000	784 000 000
Egészségügyi alap-és szakrendelés	128 000 000	60 000 000
Szociális alapszolgáltatás	511 000 000	724 000 000
<b>3.3.3 Fenntartható humán infrastruktúra</b>		
<b>3.3.4 Köznevelési infrastruktúra fejlesztése</b>	-	-
<b>3.3 összesen:</b>	<b>1 825 000 000</b>	<b>1 487 405 677</b>
<b>ÖSSZESEN</b>	<b>4 739 000 000</b>	<b>4 606 772 371</b>

**A kedvezményezett települések besorolásáról és a besorolás feltételrendszeréről szóló 105/2015. Korm. rendelet szerinti kedvezményezett település a földrajzi célterületen belül: 0 település**

**Szabad vállalkozási zóna a földrajzi célterületen belül: 0 település**

**Gazdaságélénkítő Programmal érintett a földrajzi célterületen belül: 0 település**

**Aprófalú a földrajzi célterületen belül: 0 település**

**Tanyás térség a földrajzi célterületen belül: 8 település**

Ballószög, Felsőlajos, Helvécia, Kerekegyháza, Ladánybene, Lajosmizse, Nyárlőrinc, Városföld

**Jelentős (5%-os és a feletti) népességfogyással érintett települések a földrajzi célterületen belül: 0 település**

**Dinamizálódó (3%-os és a feletti) népességnövekedéssel érintett települések a földrajzi célterületen belül: 4 település**

Ballószög, Helvécia, Kerekegyháza, Városföld

**20 000 Ft/fő vagy az alatti a 2015-2020 közötti iparüzési adóerőképesség 2021-es lakosságszámra vetített átlaga: 2 település**

Ballószög, Ladánybene

#### 4.2.4. Klímaváltozással fokozottan érintett térség

**A földrajzi célterület települései: 46 település**

Ágasegyháza, Apostag, Balotaszállás, Bócsa, Bugac, Bugacpusztaháza, Csengőd, Csólyospálos, Dunavecse, Fülöpháza, Fülöpjakab, Fülöpszállás, Gátér, Harkakötöny, Imrehegy, Izsák, Jakabszállás, Jászszentlászló, Kaskantyú, Kiskunfélegyháza, Kiskunhalas, Kiskunmajsa, Kömpöc, Kunadacs, Kunbaracs, Kunfehértó, Kunpeszér, Kunszállás, Kunszentmiklós, Lakitelek, Móricgát, Orgovány, Páhi, Pálmonostora, Petőfiszállás, Pirtó, Soltszentimre, Szabadszállás, Szalkszentmárton, Szank, Szentkirály, Tabdi, Tass, Tázlár, Tiszaalpár, Tiszakécske, Tiszaug, Zsana

**A földrajzi célterület TOP Plusz forráskerete: 26 415 361 732 Ft (23 748 366 140 Ft ERFA, 2 666 995 592 Ft ESZA +).**

**A források megoszlását felhívásonként a következő táblázat tartalmazza, melyben láthatók az**

<sup>4</sup> A köznevelési infrastruktúra fejlesztése új felhívásként jelenik meg a módosításban.



előzetes ITP verziók közötti módosítások is.

	Előzetes ITP	Előzetes ITP 1. sz. módosítása
Felhívás	Forrásfelhasználási mód V. (Klíma­változással fokozottan érintett térség) keretösszege (Ft)	Forrásfelhasználási mód V. (Klíma­változással fokozottan érintett térség) keretösszege (Ft)
1.1.1 Helyi gazdaságfejlesztés	2 097 509 000	2 677 697 428
1.1.2 4 és 5 számjegyű utak fejlesztése		
1.1.3 Helyi és térségi turizmusfejlesztés	4 952 658 000	5 019 336 500
1.1.4 Aktív turizmus fejlesztése		
<b>1.1 összesen</b>	<b>7 050 167 000</b>	<b>7 697 033 928</b>
1.2.1 Élhető települések	7 856 075 000	7 836 704 113
<i>Ebből: Zöld infrastruktúra fejlesztése</i>	<i>2 236 500 000</i>	<i>1 082 167 422</i>
<i>Csapadékvíz</i>	<i>1 056 375 000</i>	<i>948 300 469</i>
<i>Kerékpárút</i>	<i>1 555 000 000</i>	<i>1 029 539 012</i>
1.2.2 Szociális célú városrehabilitáció (ERFA)	150 000 000	150 000 000
1.2.3 Belterületi utak fejlesztése	1 068 000 000	1 407 230 996
<b>1.2 összesen:</b>	<b>9 074 075 000</b>	<b>9 393 935 109</b>
1.3.1 Fenntartható városfejlesztési stratégiák támogatása		
1.3.2 Fenntartható városfejlesztés (1. prioritás ERFA projektek)		
<b>1.3 összesen</b>		
2.1.1 Önkormányzati épületek energetikai korszerűsítése	3 385 694 000	4 396 424 585
2.1.2 Fenntartható energiahatékonyság		
<b>2.1 összesen</b>	<b>3 385 694 000</b>	<b>4 396 424 585</b>
3.1.1 Megyei foglalkoztatási-gazdaságfejlesztési együttműködések		
3.1.2 Szociális célú városrehabilitáció (ESZA+)	468 000 000	468 000 000

Bács-Kiskun Megye Integrált Területi Programja 2021-2027  
1.számú módosítása

<b>3.1.3 Helyi humán fejlesztések</b>	-	2 198 995 592
<b>3.1 összesen</b>	<b>468 000 000</b>	<b>2 666 995 592</b>
<b>3.2.1 Fenntartható humán fejlesztések</b>		
<b>3.2 összesen</b>		
<b>3.3.1 Gyermekeknevelést támogató humán infrastruktúra fejlesztése</b>	2 977 195 000	889 250 000
<i>Bölcsődei fejlesztés</i>	<i>213 500 000</i>	<i>401 500 000</i>
<i>Óvodai fejlesztés</i>	<i>487 200 000</i>	<i>487 750 000</i>
<b>Köznevelési infrastruktúra fejlesztése<sup>5</sup></b>	2 276 495 000	-
<b>3.3.2 Helyi egészségügyi és szociális infrastruktúra fejlesztése</b>	1 104 700 000	1 278 722 518
<i>Egészségügyi alap-és szakrendelés</i>	<i>907 800 000</i>	<i>1 054 850 002</i>
<i>Szociális alapszolgáltatás</i>	<i>196 900 000</i>	<i>223 872 516</i>
<b>3.3.3 Fenntartható humán infrastruktúra</b>		
<b>3.3.4 Köznevelési infrastruktúra fejlesztése</b>	-	93 000 000
<b>3.3 összesen:</b>	<b>6 358 390 000</b>	<b>2 260 972 518</b>
<b>ÖSSZESEN</b>	<b>26 336 326 000</b>	<b>26 415 361 732</b>

A 2.1.1 Önkormányzati épületek energetikai korszerűsítése sor megemelt összege tartalmazza a Budapest Főváros Kormányhivatalának országos nyilvántartása szerint engedélyezett gyógyfürdők részére allokált fejlesztési forrást is energetikai korszerűsítésükre.

**A kedvezményezett települések besorolásáról és a besorolás feltételrendszeréről szóló 105/2015. Korm. rendelet szerinti kedvezményezett település a földrajzi célterületen belül: 7 település**

Balotaszállás, Imrehegy, Kömpöc, Kunbaracs, Pálmonostora, Tass, Tázlár

**Szabad vállalkozási zóna a földrajzi célterületen belül: 14 település**

Apostag, Csólyospálos, Dunavecse, Jászszentlászló, Kiskunmajsa, Kömpöc, Kunadacs, Kunfehértó, Kunpezsér, Kunszentmiklós, Szabadszállás, Szalkszentmárton, Szank, Tass

**Gazdaságélénkítő Programmal érintett a földrajzi célterületen belül: 13 település**

Apostag, Balotaszállás, Csengőd, Dunavecse, Fülöpszállás, Izsák, Kunadacs, Kunfehértó, Soltszentimre, Szabadszállás, Szalkszentmárton, Tass, Tázlár

**Aprófalú a földrajzi célterületen belül: 2 település**

Bugacpusztaháza, Móricgát

**Tanyás térség a földrajzi célterületen belül: 41 település**

Ágasegyháza, Balotaszállás, Bócsa, Bugac, Bugacpusztaháza, Csengőd, Csólyospálos, Fülöpháza, Fülöpkab, Fülöpszállás, Gátér, Harkakötöny, Imrehegy, Izsák, Jakabszállás, Jászszentlászló, Kiskunfélegyháza, Kiskunhalas, Kiskunmajsa, Kömpöc, Kunadacs, Kunbaracs, Kunfehértó, Kunpezsér, Kunszállás, Lakitelek, Móricgát, Orgovány, Páhi, Pálmonostora, Petőfiszállás, Pirtó, Soltszentimre, Szabadszállás, Szank, Szentkirály, Tabdi, Tázlár, Tiszaalpár, Tiszakécske, Zsana

**Jelentős (5%-os és a feletti) népességfogyással érintett teleülések a földrajzi célterületen belül:**

<sup>5</sup> A köznevelési infrastruktúra fejlesztése új felhívásként jelenik meg a módosításban.

## 5 település

Gátér, Harkakötöny, Imrehegy, Kunadacs, Páhi

### **Dinamizálódó (3%-os és a feletti) népességnövekedéssel érintett települések a földrajzi célterületen belül: 8 település**

Apostag, Fülöpjakab, Kunbaracs, Kunfehértó, Kunpeszér, Kunszállás, Lakitelek, Soltszentimre

### **20 000 Ft/fő vagy az alatti a 2015-2020 közötti iparüzési adóerőképesség 2021-es lakosságszámmra vetített átlaga: 27 település**

Ágasegyháza, Apostag, Bugac, Csengőd, Csólyospálos, Dunavecse, Fülöpháza, Fülöpjakab, Fülöpszállás, Gátér, Harkakötöny, Imrehegy, Izsák, Kaskantyú, Kömpöc, Kunadacs, Kunbaracs, Kunpeszér, Lakitelek, Orgovány, Pálmonostora, Soltszentimre, Szabadszállás, Tass, Tázlár, Tiszaalpár, Tiszaug

## 4.3. Kiemelt kedvezményezett(ek) forrásfelhasználási módja

A kiemelt kedvezményezettek forrásfelhasználási módjai között szerepelnek azok a fejlesztések, amelyek esetében a területi kiválasztási eljárásrenddel érintett felhívásra kizárólag egy területi szereplő, az általa vezetett konzorcium vagy olyan közvetlenül vagy közvetve állami vagy önkormányzati tulajdonban álló gazdasági társaság nyújthat be támogatási kérelmet, amelyben a területi szereplő többségi tulajdonnal rendelkezik és amelyekre kiemelt kiválasztási eljárásrendre vonatkozó szabályokat kell alkalmazni.

A **Bács-Kiskun Megyei Önkormányzat**, mint kiemelt kedvezményezett saját pályázatot kíván benyújtani a helyi gazdaság fejlesztése érdekében, a korábbi tervezési időszakban megvalósuló fejlesztések (iparterületi fejlesztés és turizmusfejlesztés) folytatásaként. Ezek a projektek a TOP támogatásával valósulnak meg: Ballószögön egy ipari csarnok fejlesztésében vesz részt a Megyei Önkormányzat cége, illetve Nemesnádudvaron egy pince préházat újítottunk fel. A projektek második ütemét a TOP Pluszban kívánjuk megvalósítani.

Ezek tervezett forrásai:

1.1.1 Ipari park, Helyi gazdaságfejlesztés: 970 000 000 Ft

1.1.3 Helyi és térségi turizmusfejlesztés: 644 102 500 Ft

Az 1.2 Településfejlesztés, települési szolgáltatások fejlesztés keretében a településeken történő „okos települések” egységes infrastrukturális és módszertani fejlesztését hajtja végre a Bács-Kiskun Megyei Önkormányzat a települési önkormányzatokkal konzorciumi pályázatban. Az Élhető települések felhívásra tervezett forrás összege: 623 951 327 Ft (Ebből: Kerékpárút 130 000 000 Ft).

A „Megyei foglalkoztatási-gazdaságfejlesztési együttműködések” című TOP Plusz 3.1.1-21 kódszámú felhívásra kizárólag a megyei önkormányzatok nyújthattak be pályázatot, amely alapján e forrás kiemelt kedvezményezettje Bács-Kiskun Megyei Önkormányzat. A megyei önkormányzat a kormányhivatallal együttműködve, a helyi igények alapján tudja a forrást felhasználni a hátrányos helyzetű lakosság felzárkóztatására, foglalkoztatásának elősegítésére, támogatva a szociális gazdaságot. A megyei önkormányzat a területfejlesztési program operatív programrész III. 9. pontjában bemutatott prioritásokon átívelő helyi önkormányzati gazdaságélénkítő és befektetésösztönző programot tervez. A TOP\_Plusz-3.1.1-21 Megyei foglalkoztatási-gazdaságfejlesztési együttműködések című felhívásra 3 347 243 681 Ft támogatási igényt nyújtott be a Bács-Kiskun Megyei Önkormányzat, a támogatási kérelem pozitív elbírálásban részesült.

A helyi identitás és társadalmi kohézió erősítésére, közösségi együttműködések fejlesztésére és szemléletformálására című TOP\_Plusz-3.1.3-21 számú felhívásra a Bács-Kiskun Megyei Önkormányzat saját pályázatot kíván benyújtani a korábbi ciklusban megkezdett identitás erősítés folytatása érdekében, illetve koordinációs szerepet kíván betölteni a források hatékony felhasználásáért, a pontszerű fejlesztések elkerülése érdekében. A helyi identitás és társadalmi kohézió erősítésére, közösségi együttműködések fejlesztésére és szemléletformálására tervezett forrás: 1 000 000 000 Ft.

A Bács-Kiskun Megyei Önkormányzat három alapelv mentén vállalja a kiemelt kedvezményezetti szerepkört:

---

- projektmenedzsment és beszerzések költséghatékonyságának garanciája;
- potenciális kedvezményezett önkormányzatok leterheltségének csökkentése (a COVID-2019 kapcsán érkeztek jelzések, igények a társadalmi partnerségi egyeztetési keretében);
- a telepítési tényezők optimalizálása (a befektetés-ösztönzési tevékenység megyei szinten egységes, magas színvonalú megvalósítása, az érdeklődők magas színvonalú „kiszolgálása”).

A „4 és 5 számjegyű utak fejlesztése” című TOP-Plusz 1.1.2-21 kódszámú felhívás tervezet alapján a **Magyar Közút Nonprofit Zrt (GFO 573) és a Nemzeti Infrastruktúra Fejlesztő Zrt. (GFO 114)** jogosult pályázatot benyújtani. A Magyar Közút Nonprofit Zrt.-vel, mint az állami tulajdonú 4 és 5 számjegyű utak útkezelőjével a tervezést megalapozó egyeztetések folytak. Jelen dokumentum módosításakor „A 4 és 5 számjegyű utak fejlesztésére” tervezett forrás keret, további plusz 2 884 049 080 Ft összegű forrás biztosításával: 7 384 049 080 Ft-ra módosult, amely összegből 4 499 999 940 Ft-ra a kiemelt kedvezményezett támogatási szerződést kötött.

**A TOP\_Plusz-3.3.4-21 „Köznevelési infrastruktúra fejlesztése” megnevezésű felhívás** esetében további, 3 636 000 000 millió Ft plusz forrás biztosításával a rendelkezésre álló összesen 7 753 695 000 Ft forráskeret 80%-át (6 202 956 000 Ft) a tankerületi központokra kellett allokálni, mely a TOP Plusz elfogadásának feltétele, így csak az azon felül allokált forráskeretet osztottuk szét a két forrásfelhasználási mód között. A tankerületi központok a „Kiemelt kedvezményezett” forrásfelhasználási módba tartoznak.

**A források megoszlását felhívásonként a következő táblázat tartalmazza, melyben láthatók az előzetes ITP verziók közötti módosítások is.**

Felhívás	Előzetes ITP	Előzetes ITP 1. sz. módosítása
	<b>Forrásfelhasználási mód VI. (Kiemelt kedvezményezett) keretösszege (MrdFt)</b>	<b>Forrásfelhasználási mód VI. Kiemelt kedvezményezett (Megyei Önkormányzat, Magyar Közút NZrt, Tankerületek keretösszege) (Ft)</b>
1.1.1 Helyi gazdaságfejlesztés	970 000 000	970 000 000
1.1.2 4 és 5 számjegyű utak fejlesztése	4 500 000 000	7 384 049 080
1.1.3 Helyi és térségi turizmusfejlesztés	1 000 000 000	644 102 500
1.1.4 Aktív turizmus fejlesztése		
<b>1.1 összesen</b>	<b>6 470 000 000</b>	<b>8 998 151 580</b>
1.2.1 Élhető települések	630 000 000	630 000 000
<i>Ebből: Zöld infrastruktúra fejlesztése</i>	<i>200 000 000</i>	<i>130 000 000</i>
<i>Csapadékvíz</i>	-	-
<i>Kerékpárút</i>	<i>200 000 000</i>	<i>500 000 000</i>
1.2.2 Szociális célú városrehabilitáció (ERFA)	-	-
1.2.3 Belterületi utak fejlesztése	-	-
<b>1.2 összesen:</b>	<b>630 000 000</b>	<b>630 000 000</b>
1.3.1 Fenntartható városfejlesztési stratégiák támogatása		

Bács-Kiskun Megye Integrált Területi Programja 2021-2027  
1.számú módosítása

<b>1.3.2 Fenntartható városfejlesztés (1. prioritás ERFA projektek)</b>		
<b>1.3 összesen</b>		
<b>2.1.1 Önkormányzati épületek energetikai korszerűsítése</b>	-	-
<b>2.1.2 Fenntartható energiahatékonyság</b>		
<b>2.1 összesen</b>	-	-
<b>3.1.1 Megyei foglalkoztatási-gazdaságfejlesztési együttműködések</b>	4 300 000 000	3 347 243 681
<b>3.1.2 Szociális célú városrehabilitáció (ESZA+)</b>	-	-
<b>3.1.3 Helyi humán fejlesztések</b>	8 793 000 000	1 000 000 000
<b>3.1 összesen</b>	<b>13 093 000 000</b>	<b>4 347 243 681</b>
<b>3.2.1 Fenntartható humán fejlesztések</b>		
<b>3.2 összesen</b>		
<b>3.3.1 Gyermekeknevelést támogató humán infrastruktúra fejlesztése</b>	-	-
<i>Bölcsődei fejlesztés</i>	-	-
<i>Óvodai fejlesztés</i>	-	-
<i>Köznevelési infrastruktúra fejlesztése</i>	-	-
<b>3.3.2 Helyi egészségügyi és szociális infrastruktúra fejlesztése</b>	-	-
<i>Egészségügyi alap-és szakrendelés</i>	-	-
<i>Szociális alapszolgáltatás</i>	-	-
<b>3.3.3 Fenntartható humán infrastruktúra</b>		
<b>3.3.4 Köznevelési infrastruktúra fejlesztése</b>	-	6 202 956 000
<b>3.3 összesen:</b>	-	<b>6 202 956 000</b>
<b>ÖSSZESEN</b>	<b>20 193 000 000</b>	<b>20 178 351 261</b>

#### 4.4. Megyei fejlesztési cél

A módosítás során a megyei fejlesztési cél új elemként jelenik meg. A forrás elkülönítésének célja a megyei és megyék közötti, aktív turisztikához kapcsolódó fejlesztések ösztönzése, így:

- aktív turisztikai hálózatok fejlesztése,
- egy-egy térség komplex aktív turisztikai fejlesztése,
- országos jelentőségű, egyedi aktív- és ökoturisztikai fejlesztések,

- nemzeti parkok, natúrparkok, geoparkok komplex ökoturisztikai infrastrukturális fejlesztései,
- állami tulajdonú kisvasutak, erdei vasutak (kizárólag keskeny nyomtávú) turisztikai infrastruktúrájának fejlesztése.

Főtevékenységtől függően a következő szervezetek nyújthatnak be támogatási kérelmet: helyi önkormányzatok és társulásaik, meghatározott országos sportági szakszövetségek, egyéb, alapító okirat szerint aktív turizmussal is foglalkozó szövetségek és egyéb, alapító okirat szerint aktív turizmussal is foglalkozó egyesületek, jogszabály szerint az országos jelentőségű védett természeti területek természetvédelmi kezelésért felelős szervek: nemzeti park igazgatóságok, többségében állami és önkormányzati tulajdonú, aktív turizmussal foglalkozó nonprofit gazdasági társaságok, Aktív- és Ökoturisztikai Fejlesztési Központ Nonprofit Kft., geoparkokat működtető, többségében állami vagy önkormányzati tulajdonú nonprofit gazdasági társaságok és civil szervezetek, natúrparkokat működtető, többségében állami vagy önkormányzati tulajdonú nonprofit gazdasági társaságok és civil szervezetek, védett természeti területek kezelését végző, többségében állami vagy önkormányzati tulajdonú nonprofit gazdasági társaságok és civil szervezetek, állami tulajdonú erdőgazdaságok, nemzeti park igazgatóságok, MÁV-Start Zrt., GYSEV Zrt., kisvasutakat üzemeltető alapítványok.

A fenntartható városfejlesztési területekről konzorciumi tagok csatlakozhatnak a jellemzően több megyét érintő projektekhez.

Az „Aktív turizmus fejlesztése” című TOP\_Plusz-1.1.4-21 számú felhívás esetében a rendelkezésre álló forráskeret 3 633 901 840 Ft. Ennek tervezett felhasználhatóságáról az Aktív Ökoturisztikai Fejlesztési Központtal történt egyeztetések nyomán a Duna-mentén vízi turisztikai, a szabadvizeink összekötésével aktív turisztikai, illetve Bács-Kiskun megye területén található natúrparkok fejlesztése körvonalazódik.

#### **4.5. Megyei forrásallokáció**

A TOP Plusz Bács-Kiskun megyére vonatkozó, jelen előzetes ITP módosítása a Verziókövetés c. fejezetben írtak, valamint a felülvizsgált megyei igények szerint módosuló forrásallokációt felhívásonként és forrásfelhasználási módonként csoportosítva a 2. számú melléklet tartalmazza.

## 5. A projektkiválasztás az ITP 2021-2027 alapján - településdifferenciálás

Az alábbi alfejezet az egyes térségeken belüli projektkiválasztást segíti elő. A fejlesztési célterületek meghatározása ugyanis egyrészt szolgálja azt a törekvést, hogy minél kevesebb olyan település versenyezzen a fejlesztési forrásokért, amelyek esetében a támogatás indokoltsága nem kérdés. A források korlátozott rendelkezésre állása nem képes minden megyei település igényét valamennyi, a TOP Plusz által támogatható területen kielégíteni, ezért van szükség bizonyos fejlesztések vagy települések / térségek prioritizálására, előnyben részesítésére.

### 5.1. TOP Plusz felhívásonként eltérő településdifferenciálás szempontjai

Szempont		Szempont tartalmi meghatározása
Hátrányos helyzetű település		<b>105/2015. Korm. rendelet szerinti kedvezményezett település:</b> Bácsszentgyörgy, Bácsszőlős, Balotaszállás, Bática, Borota, Csátalja, Csikéria, Dávod, Drágszél, Dunafalva, Dunaszentbenedek, Dunatétlen, Felsőszentiván, Gara, Géderlak, Hercegszántó, Imrehegy, Jánoshalma, Katymár, Kéleshalom, Kisszállás, Kömpöc, Kunbaja, Kunbaracs, Madaras, Mátételke, Mélykút, Miske, Nagybaracska, Ordas, Öregcsertő, Pálmonostora, Rémsökös, Szeremle, Tass, Tataháza, Tázlár, Újsolt, Újtelek, Uszód
		<b>Szabad vállalkozási zóna települése:</b> Akasztó, Apostag, Bácsalmás, Bácsbokod, Bácsborsód, Bácsszőlős, Borota, Csikéria, Csólyospálos, Dunaegyháza, Dunavecse, Jánoshalma, Jászsztentlászó, Katymár, Kelebia, Kéleshalom, Kiskunmajsa, Kisszállás, Kömpöc, Kunadacs, Kunbaja, Kunfehértó, Kunpeszér, Kunszentmiklós, Madaras, Mátételke, Mélykút, Rémsökös, Szabadszállás, Szalkszentmárton, Szank, Tass, Tataháza, Tompa
		<b>Gazdaságélénkítő Programmal érintett település:</b> Akasztó, Apostag, Bácsbokod, Balotaszállás, Bátmonostor, Bática, Borota, Csátalja, Csávoly, Csengőd, Csikéria, Dávod, Dunapataj, Dunaszentbenedek, Dunavecse, Dusnok, Érsekcsanak, Fajsz, Felsőszentiván, Foktő, Fülöpszállás, Gara, Géderlak, Hajós, Harta, Hercegszántó, Homokmégy, Izsák, Katymár, Kisszállás, Kunadacs, Kunbaja, Kunfehértó, Madaras, Mélykút, Miske, Nagybaracska, Öregcsertő, Rémsökös, Solt, Soltszentimre, Sökös, Szabadszállás, Szakmár, Szalkszentmárton, Szeremle, Tass, Tataháza, Tázlár, Uszód, Vaskút
Népesség megtartó képesség		<b>Csökkenő népességű település 2015-2020 között 5%-ot elérő, vagy meghaladó mértékben fogyó népességű település:</b> Bácsalmás, Bácsbokod, Bácsborsód, Bácsszentgyörgy, Bácsszőlős, Bátmonostor, Borota, Császártöltés, Csávoly, Csikéria, Drágszél, Dunatétlen, Fajsz, Gátér, Hajós, Harkakötöny, Hercegszántó, Homokmégy, Imrehegy, Jánoshalma, Kalocsa, Katymár, Kunadacs, Kunbaja, Madaras, Nagybaracska, Nemesnáduvvar, Öregcsertő, Páhi, Szeremle, Tataháza, Újsolt, Uszód
		<b>Növekvő népességű település 2015-2020 között 3%-ot elérő, vagy meghaladó mértékben növekvő népességű:</b> Apostag, Ballószög, Fülöpjakab, Helvécia, Kerekegyháza, Kunbaracs, Kunfehértó, Kunpeszér, Kunszállás, Lakitelek, Soltszentimre, Városföld

Szempont	Szempont tartalmi meghatározása
<b>Településszerkezeti funkció</b>	<b>Kizárólag városok</b> <b>A városi jogállású nem megyeszékhely települések:</b> Bácsalmás, Baja, Dunavecse, Hajós, Izsák, Jánoshalma, Kalocsa, Kecel, Kerekegyháza, Kiskőrös, Kiskunfélegyháza, Kiskunhalas, Kiskunmajsa, Kunszentmiklós, Lajosmizse, Mélykút, Solt, Soltvadkert, Szabadszállás, Tiszakécske, Tompa
	<b>Járásszékhelyek</b> <b>A nem megyeszékhely járásszékhely települések:</b> Bácsalmás, Baja, Jánoshalma, Kalocsa, Kiskőrös, Kiskunfélegyháza, Kiskunhalas, Kiskunmajsa, Kunszentmiklós, Tiszakécske
	<b>Aprófalu</b> <b>500 fős vagy az alatti település:</b> Bácsszentgyörgy, Bácsszőlős, Bugacpusztaháza, Drágszél, Kéleshalom, Móricgát, Ordas, Újsolt, Újtelek
	<b>Tanyás térségek</b> Ágasegyháza, Bácsszőlős, Ballószög, Balotaszállás, Bática, Bócsa, Borota, Bugac, Bugacpusztaháza, Csengőd, Csikéria, Csólyospálos, Érsekhalma, Felsőlajos, Fülöpháza, Fülöpkab, Fülöpszállás, Gátér, Harkakötöny, Harta, Helvécia, Homokmégy, Imrehegy, Izsák, Jakabszállás, Jászszentlászló, Kecskemét, Kelebia, Kéleshalom, Kerekegyháza, Kiskőrös, Kiskunfélegyháza, Kiskunhalas, Kiskunmajsa, Kisszállás, Kömpöc, Kunadacs, Kunbaracs, Kunfehértó, Kunpeszér, Kunszállás, Ladánybene, Lajosmizse, Lakitelek, Móricgát, Nyárlőrinc, Orgovány, Öregcsertő, Páhi, Pálmonostora, Petőfiszállás, Pirtó, Solt, Soltszentimre, Soltvadkert, Szabadszállás, Szakmár, Szank, Szentkirály, Tabdi, Tázlár, Tiszaalpár, Tiszakécske, Tompa, Újsolt, Városföld, Zsana
<b>Települési adóerő képesség</b>	<b>adóerő</b> <b>Alacsony adóerőképességű</b> <b>20 000 Ft/fő vagy az alatti a 2015-2020 közötti iparüzési adóerőképesség 2021-es lakosságszámra vetített átlaga, 69 település:</b> Ágasegyháza, Apostag, Bácsalmás, Bácsszőlős, Ballószög, Bátmonostor, Bática, Bugac, Csátalja, Csengőd, Csikéria, Csólyospálos, Dávod, Drágszél, Dunaegyháza, Dunafalva, Dunapataj, Dunatetőtlen, Dunavecse, Dusnok, Érsekcsanád, Fülöpháza, Fülöpkab, Fülöpszállás, Gara, Gátér, Géderlak, Harkakötöny, Harta, Hercegszántó, Homokmégy, Imrehegy, Izsák, Jánoshalma, Kaskantyú, Katymár, Kecel, Kelebia, Kéleshalom, Kisszállás, Kömpöc, Kunadacs, Kunbaja, Kunbaracs, Kunpeszér, Ladánybene, Lakitelek, Madaras, Mátételke, Miske, Nagybaracska, Ordas, Orgovány, Öregcsertő, Pálmonostora, Rém, Soltszentimre, Sükösd, Szabadszállás, Szakmár, Tass, Tataháza, Tázlár, Tiszaalpár, Tiszaug, Újsolt, Újtelek, Uszód, Vaskút

A települések differenciálását táblázatos formában az 3. számú melléklet tartalmazza.



## **6. A Területi Kiválasztási Kritérium Rendszer szükségessége és kapcsolata az ITP 2021-2027 dokumentummal**

### **6.1. A megyei döntéshozatal rendszere**

A TOP Plusz keretében támogatott projektek döntéshozatali folyamatát a következő szabályok határozzák meg:

- A 2021–2027 programozási időszakban az egyes európai uniós alapokból származó támogatások felhasználásának rendjéről szóló 256/2021. (V.18.) Kormányrendelet,
- Magyarország helyi önkormányzatairól szóló 2011. évi CLXXXIX. törvény,
- a Bács-Kiskun Megyei Önkormányzat Közgyűlésének 2/2022 (III.11.) rendelete a Bács-Kiskun Megyei Önkormányzat Szervezeti és Működési Szabályzatáról szóló 8/2014 (XII.3.) rendelet módosításáról, illetve
- RFP—HÁT 2022-3 számú Utasítása: Ügyrend a területi kiválasztási eljárásrend során létrehozott Döntés-előkészítő Bizottság működéséhez.

#### ***a) Döntéselőkészítés folyamata***

Az Irányító Hatóságtól érkezett, értékelt TOP Plusz támogatási kérelmeket Bács-Kiskun Megyei Önkormányzati Hivatal dolgozza fel és készíti elő döntésre. A tevékenységet 2 fő végzi, akikkel szemben minimum 5 év projektmegvalósítás terén szerzett tapasztalat az elvárás. A támogatási kérelmek értékelése során feladata a TKR szerinti kritériumok vizsgálata, szabad források figyelése, indikátor teljesítés nyomon követése.

A döntéselőkészítésben részt vevő munkatársak nem vesznek részt a Bács-Kiskun megyei Önkormányzat TOP Plusz pályázatainak elkészítésében és megvalósításában, így biztosított, hogy ne alakuljon ki összeférhetlenség.

#### ***b) Döntési folyamat***

A területi szereplő részt vesz a döntés-előkészítő bizottság (a továbbiakban DEB) ülésén. A DEB-be delegált tag a Bács-Kiskun Megyei Közgyűlés elnöke. A Bács-Kiskun Megyei Közgyűlés elnöke döntési javaslatot készít a TOP Plusz keretében benyújtott támogatási kérelmekről az irányító hatóság által összehívott DEB számára, valamint gondoskodik a DEB-be delegálásról, amennyiben összeférhetlenség, vagy más ok miatt a Közgyűlés által delegált tag és a póttag sem járhat el.

A DEB összehívását, működését, tagjait az irányító hatóság a 2021-2027 programozási időszakban az egyes európai uniós alapokból származó támogatások felhasználásának rendjéről szóló 256/2021. (V.18.) Korm. rendelete alapján és az első DEB ülésen megállapított ügyrend alapján határozza meg.

A DEB döntési javaslatot készít. Ezt követően a végső döntést az Irányító Hatóság hozza meg.

#### ***c) Összeférhetlenségi szabályok betartása munkamegosztással***

A megyei döntés előkészítésben, végrehajtásban közreműködő szervezetek közötti munkamegosztás elvei az összeférhetlenségi szabályok tiszteletben tartásával a döntéshozatal és a végrehajtás szétválasztásával történik:

Feladat	Felelős
<b>Tervezési feladatok</b>	Bács-Kiskun Megyei Önkormányzati Hivatal
<b>Területfejlesztési döntéshozó</b>	Bács-Kiskun Megyei Közgyűlés elnöke, póttag és összeférhetetlenség esetén delegált tag
<b>ITP programgazda</b>	Bács-Kiskun Megyei Önkormányzat
<b>Projektmenedzsment, projektfejlesztés, pályázatírás</b>	BKMFÜ Bács-Kiskun Megyei Fejlesztési Ügynökség Nonprofit Kft.
<b>Monitoring</b>	Bács-Kiskun Megyei Önkormányzati Hivatal

A TOP Plusz elsődleges címzettjei az önkormányzatok és társulásai. A megyei önkormányzatok kötelező feladata az önkormányzatok és társulásai fejlesztéseinek segítése, amelynek része, hogy igény esetén a BKMFÜ Bács-Kiskun Megyei Fejlesztési Ügynökség Nonprofit Kft. projektelőkészítéssel, projektfejlesztéssel, pályázatírással, pályázat lebonyolítással is segíti a pályázókat. A saját pályázatírási és lebonyolítási kapacitással nem rendelkező, vagy az jogszabályi előírásoknak megfelelő (önkormányzati vagy állami tulajdonú cégek) lehetőségekkel nem rendelkező önkormányzatok és társulások részére BKMFÜ Bács-Kiskun Megyei Fejlesztési Ügynökség Nonprofit Kft. tud megfelelő, tapasztalt szakembereket biztosítani.

## 6.2. A megye által meghatározott kiválasztási kritériumok és azok kiválasztásának indoka

A 3. fejezetben mutattuk be a megye területét jellemző kapcsolatrendszereket. Ezen kapcsolatrendszeren alapulnak a 4. fejezetben bemutatott megyei fejlesztési célterületek, mint megyei forrásfelhasználási módok. Minden fejlesztési célterület esetében bemutatunk a településdifferenciálást megalapozó szabályokat az 5. fejezetben.

A TOP Plusz keretében támogatható projektek – a korábbi időszakhoz hasonlóan – az Irányító Hatóság és a területi szereplő által kialakított kiválasztási szempontrendszer mentén kerülnek értékelésre. Ennek értelmében tehát az Irányító Hatóság határozza meg azokat a szakmai szempontokat, amelyek alapján a projektek meghatározott minimumot elérve teljesítik a támogathatóság szakmai színvonalát. Emellett a projektek a területi szereplő által, a megye szempontjából fontos területi kiválasztási kritériumok (a továbbiakban TKR) mentén is vizsgálatra kerülnek, így alakul ki az a projektkör, amelyek támogatásra javasolhatók.

Az Irányító Hatóság elsősorban az alábbi kritériumok mentén vizsgálja a támogatási kérelmeket:

Kritérium megnevezése	Tartalmi magyarázat
1. Illeszkedés a TOP Plusz céljaihoz	A kiválasztási kritérium a TOP Plusz valamely konkrét céljához/céljaihoz, és az abból levezetett felhívás céljaihoz való szoros illeszkedést és kapcsolódást vizsgálja.
2. Szakmai indokoltság, megalapozottság	A kiválasztási kritérium legfőbb funkciója a beavatkozás indokoltságának vizsgálata. Ehhez a szakmai alátámasztás, indoklás és/vagy kellő kidolgozottságú helyzetelemzés, igényfelmérés értékelése szükséges. A legtöbb felhívás esetében lehetőség van a részletes projekttervezés támogató döntés utáni kidolgozására, azonban a benyújtott információknak elegendőnek kell lennie ahhoz, hogy az indokoltság, szükségesség vizsgálható legyen. Vizsgálatra és ellenőrzésre kerül a projekt indikátorokhoz és egyéb szakmai mutatókhoz való hozzájárulása. A megalapozottság keretében vizsgálhatóak a felhívások egyedi, alapvető szakmai-műszaki elvárásainak való megfelelések.

Kritérium megnevezése		Tartalmi magyarázat
3.	Fenntarthatóság, horizontális szempontok	A fenntarthatóság kiválasztás kritériumának célja, hogy a megvalósíthatóságon túl a későbbi működtetés feltételeit vizsgálja, kitérve különösen a műszaki, szakmai, társadalmi és pénzügyi dimenziókra is. A kritérium alatt kerülnek vizsgálatra az adott felhívás kapcsán releváns horizontális elvárások teljesítéséhez szükséges vállalások, nyilatkozatok. Ennek keretében a kiválasztási kritérium a fejlesztés azon aspektusát is vizsgálja, hogy az semmilyen módon ne legyen kirekesztő egyetlen társadalmi csoport számára sem.
4.	Költségvetés	A kiválasztási kritérium egyrészt vizsgálja a felhívásokban meghatározott fajlagos költségeknek való megfelelést (amennyiben releváns), valamint az általános és szakmai belső arányok betartását. Továbbá ezen fő szempont alatt kerül vizsgálatra, hogy az egyes tevékenységek megfelelően kerültek-e az egyes állami támogatási kategóriák szerinti besorolásra (amennyiben releváns), ill. az egyszerűsített költségelszámolási szabályok megfelelően alkalmazásra kerültek.

Ezekon a szempontokon túl a területi szereplők is meg kell határozzák a saját szempontjaikat, amelyek mentén a támogatási kérelmek értékelésre kerülnek. Bács-Kiskun megye az alábbi saját **Területi Kiválasztási Rendszer** kritériumokat kívánja figyelembe venni és elfogadásra előterjeszteni a Monitoring Bizottság felé.

Sorsz.:	Kritérium megnevezése	Kritérium tartalmi meghatározása
1.	Hozzájárulás a Bács-Kiskun megyei területfejlesztési programhoz	A megyei területfejlesztési program céljaihoz való illeszkedés.
2.	Komplex fenntarthatósággal rendelkezik	<p>A nem műemlék, nem védett épületeknél alacsony karbantartás igényű anyagokat, berendezéseket alkalmaznak, továbbá energiahatékonysági szempontból a „közel nulla” vagy jobb érték elérést tűzi ki célul.</p> <p>Műemlék vagy helyi védett épület fejlesztésénél az eredeti állapot közeli helyreállítás és annak megőrzése az értékelési szempont.</p> <p>Megújuló energiát alkalmaznak.</p> <p>Mérethatékony üzemtetési, fenntartási szempontból.</p> <p>Igazolhatóan nincs „kioltó” hatása, ha az releváns: közúton 15 kilométeres körzeten belül nincs azonos, kihasználatlan kapacitású szolgáltatás.</p> <p>A fejlesztés kerüli mezőgazdasági művelés alá vont területek igénybevételét.</p> <p>Szürkevíz és esővíz hasznosítást alkalmaznak.</p> <p>A projekt nyersanyag biztosításával vagy felhasználóként hozzájárul a hulladékhasznosításhoz, a hulladékképződés csökkentéséhez vagy a hulladékból történő energiatermeléshez.</p> <p>A szennyvíz-technológiai és csapadékvíz-gazdálkodási fejlesztések között a fenntartható fejlődés környezeti követelményeinek megfelelő iszapkezelésre is irányul a fejlesztés.</p> <p>Az iparfejlesztésnél védőerdő telepítését és az üzemi</p>

Sorsz.:	Kritérium megnevezése	Kritérium tartalmi meghatározása
		<p>zöldterületen a minél nagyobb CO<sub>2</sub> lekötést biztosító növényzet megőrzését, telepítését tartalmazó projektek.</p> <p>A fejlesztés elektromos, vagy hidrogén autó- és kerékpártöltőket tartalmaz.</p> <p>A fesztiválok ökológiai lábnyomát a szervezés során minél kisebbre csökkentik, továbbá környezetvédelmi szemléletformálást valósítanak meg.</p>
3.	<b>Integrált projekt (komplex)</b>	A projekt több önállóan is támogatható tevékenységet tartalmaz, azokat egymásra épülő, komplex módon kívánja a pályázó fejleszteni és fenntartani, amelyet részletesen bemutatott a pályázatában.
4.	<b>Több településre kiterjed</b>	Több településre kiterjedően, együttműködésben tervezik és valósítják meg.
5.	<b>Hozzájárulás a belső területi kiegyenlítődéshez</b>	<p>A projekt a kedvezményezett járások besorolásáról szóló 290/2014 (XI.26) Kormányrendelet 3. sz. melléklete alapján kedvezményezett, fejlesztendő vagy komplex programmal fejlesztendő járásban valósul meg.</p> <p>A projekt a kedvezményezett települések besorolásáról és a besorolás feltételrendszeréről szóló 105/2015. (IV.23.) Kormányrendelet 2. sz. melléklete alapján társadalmi-gazdasági és infrastrukturális szempontból kedvezményezett vagy jelentős munkanélküliséggel sújtott településen valósul meg.</p> <p>A fejlesztés a következő térségek valamelyikén valósul meg: különleges eszközökkel fejlesztendő terület, kiemelt város agglomerációja, Közép-Duna Menti Fejlesztési Térség, vagy klímaváltozással fokozottan érintett térség.</p>

A fenti kiválasztási kritériumok közül a következőket kívánjuk érvényesíteni az egyes felhívások esetében:

TKR Kritérium megnevezése (megyei)	1.1. Helyi gazdaságfejlesztés				1.2 Településfejlesztés, települési szolgáltatások			2.1 Klímabarát megye	3.1 Megyei és térségi fejlesztések (ESZA+ elemei)		3.3 Helyi és térségi közszolgáltatások (ERFA)		
	1.1.1 Helyi gazdaságfejlesztés	1.1.2 4 és 5 számjegyű utak fejlesztése	1.1.3 Helyi és térségi turizmusfejlesztés	1.1.4 Aktív turizmus fejlesztése	1.2.1 Élhető települések	1.2.2 Szociális célú városrehabilitáció (ERFA)	1.2.3 Belterületi utak fejlesztése	2.1.1 Önkormányzati épületek energetikai korszerűsítése, energiaközösségek	3.1.2 Szociális célú városrehabilitáció	3.1.3 Helyi humán fejlesztések	3.3.1 Gyermeknevelést támogató humán infrastruktúra fejlesztése	3.3.2 Helyi egészségügyi és szociális infrastruktúra fejlesztése	3.3.4 Köznevelési infrastruktúra fejlesztése
Hozzájárulás a Bács-Kiskun megyei területfejlesztési programhoz	✓	✓	✓	✓	✓	✓	✓	✓	✓	✓	✓	✓	✓
Komplex fenntarthatósággal rendelkezik	✓	✓	✓	✓	✓	✓	✓	✓	✓	✓	✓	✓	✓
Integrált (komplex) projekt	✓		✓	✓	✓				✓		✓	✓	✓
Több településre kiterjed		✓	✓	✓	✓					✓	✓	✓	✓
Hozzájárulás a belső területi kiegyenlítődéshez	✓	✓	✓	✓	✓	✓	✓	✓	✓	✓	✓	✓	✓

## 7. Az ITP 2021-2027 monitoringja és indikátorvállalásai

### 7.1. Bács-Kiskun megye ITP 2021-2027 indikátorvállalásai

Bács-Kiskun forráskerete: 107,829 milliárd Ft. Az indikátorok az irányító hatóság által megküldött javaslat szerint kerültek megállapításra.

Bács-Kiskun indikátorvállalási mutatói az alábbi táblázatban találhatóak:

TOP Plusz Prioritás	Kimeneti indikátor neve	Mértékegység	TOP Plusz célérték (2027)	IH által javasolt célérték (2027)
1. Versenyképes megye	RCO01 - Támogatott vállalkozások (mikro-, kis-, közép- és nagyvállalkozások szerinti bontásban)	db	944,00	78,00
	RCO46 - A TEN-T úthálózaton kívüli rekonstruált vagy korszerűsített utak hossza (4-5 számjegyű utak)	km	442,41	13,50
	RCO77 - Támogatott kulturális és idegenforgalmi helyek száma	db	329,00	49,00
	RCO 26 - Az éghajlatváltozáshoz való alkalmazkodás érdekében újonnan épített vagy korszerűsített zöld infrastruktúra (ha)	ha	65,20	3,60
	RCR 35 - Árvízvédelmi intézkedések előnyeiből részesülő lakosság (fő)	fő	168 968,00	9 350,00
	RCO58 - Támogatott kerékpár-infrastruktúra (km)	km	669,72	49,57
	RCO65 - Az új vagy korszerűsített szociális lakások kapacitása (személyek)	fő	540,00	23,00
	RCO46 - A TEN-T úthálózaton kívüli rekonstruált vagy korszerűsített utak hossza (Belterületi utak)	km	290,69	9,00
	RCO74 - Az integrált területfejlesztési stratégiák projektjei által érintett lakosság (fő)	fő		
	RCO75 - Támogatott integrált területfejlesztési stratégiák (db)	db		
	Eredményt keresünk még. Várhatóan: RCR52 - Zöld területek kialakítására, szociális lakásokra, gazdasági vagy egyéb célokra rehabilitált földterület (ha)			
2. Klímabarát megye	RCR 29 - Becsült ÜHG-kibocsátás (CO2t/év)	CO2t/év	25 056,26	2 009,00
	RCO19 - Javított energetikai teljesítménnyel rendelkező középületek (m2)	m2	274 739,68	22 028,49
	RCR 29 - Becsült ÜHG-kibocsátás (CO2t/év)_"fenntartható városfejlesztés"	CO2t/év	14 330,27	521,14
	RCO19 - Javított energetikai teljesítménnyel rendelkező középületek (m2)_"fenntartható városfejlesztés"	m2	157 130,16	5 714,28
3. Gondoskodó megye	Munkanélküli és inaktív résztvevők CO01 + CO03 - (kb. a korábbi PO25) TOTAL NUMBER OF PARTICIPANTS indikátor része	fő	54 686,00	692,00
	OP specifikus a korábbi alapján: Társadalmi akciókban résztvevők száma (szociális városrehabilitáció)	fő	61 254,00	8 509,00
	OP specifikus a korábbi alapján: Társadalmi akciókban résztvevők száma (egyéb ESZA projektek)	fő	1 501 456,00	5 451,00
	OP specifikus kimeneti: Megvalósított programok száma tagállami kimeneti indikátort javasoljuk.	fő		
	RCO66 - Az új vagy korszerűsített gyermekgondozási létesítmények férőhely kapacitása (személyek)	db	5 480,00	313,00
	RCO67 - Az új vagy korszerűsített oktatási létesítmények férőhely kapacitása (személyek)	db	14 683,00	1 220,00
	<i>Az alkalmazott indikátor és célérték módszertan egyeztetés alatt áll, később kerülnek megadásra további indikátorok (RCR73 vagy RCO69 lesz.)</i>			

## 7.2. Bács-Kiskun ITP 2021-2027 monitoringja

A célérték teljesülését évenkénti adatmérések biztosítják, melyet az IH végez el a közreműködő szervezetek segítségével a támogatást igénylő szoftverekben (TOP Plusz esetében EPTK) rögzített projekt záró jelentések adataiból és a KSH felmérési adataiból. Továbbá a helyi esélyegyenlődési programok alapját képező adatok és az esélyegyenlőségi programok kétéves felülvizsgálatakor az előző két évről tett megállapítások alapján az Országos Területfejlesztési és Területrendezési Információs Rendszerben (TeIR) is mérhető a fejlesztések társadalmi felzárkóztató hatása.

A Bács-Kiskun Megyei Önkormányzat a TOP Plusznál a projekt megvalósítás folyamata alatt is végez monitoring tevékenységet, továbbá a projekt záró jelentések adatai alapján folyamatosan nyilvántartja a megyei indikátorok teljesülését és szükség esetén beavatkozik, amely projekt végrehajtásban segítségnyújtásra, vagy forrás átcsoportosítási javaslatra, vagy a projektgazdák igényeinek IH felé történő egyeztetésére terjed ki.

A TOP Plusz megyei kereteit a Bács-Kiskun Megyei Önkormányzat a hivatala révén folyamatosan nyomon követi. Az adatgyűjtés forrása:

- Magyar Államkincstár monitoring rendszere,
- BKMFÜ Bács-Kiskun Megyei Fejlesztési Ügynökség Nonprofit Kft. által menedzselte projektek nyilvántartása,
- projektgazdától adatszolgáltatása.

A Bács-Kiskun Megyei Önkormányzat által bekért monitoring jelentések táblázatos formában történnek, amelyből pontosan látható, hogy az adott projekt melyik szakaszban tart, mekkora volt az addig felhasznált forrás, és mikorra várható a projekt befejezése. A projektek indulását követően a Bács-Kiskun Megyei Önkormányzat évente kér be monitoring adatszolgáltatást a projektgazdától. Ahol problémát észlel, ott egyeztet a projektgazdával és amennyiben tud érdemi segítséget nyújtani a szükséges segítséget felajánlja. A forráshiány esetében közvetítő szerepet tölt be az irányító hatóság és az projektgazda között, jelezve az igényeket, illetve visszacsatolva jelezve a forrás növelés lehetőségeit. A forráshiányra az adott projekt tartalmától függően a projekt indikátor és műszaki-szakmai mutatóinak megtartása melletti átdolgozás is jelenthet megoldást.

A Bács-Kiskun Megyei Önkormányzat a monitoring adatok elemzése és a rendelkezése álló, vagy felszabaduló források alapján ütemezetten kezdeményezi a kiírások újabb ütemének kiírását. A monitoring rendszer révén folyamatosan értesül a támogatási szerződések megszűnéséről, azaz az úgynevezett „visszahulló forrásokról”, amelyeket a Pénzügyminisztériummal együttműködve újra meghirdetnek.

A monitoring rendszer révén a Bács-Kiskun Megyei Önkormányzati Hivatal nyilvántartja, hogy az integrált területi programban vállalt megyei mutatók és a megye TOP Plusz intézkedései és felhívás típusai szerinti indikatív mutatószám vállalkások és teljesítések hogyan állnak.

A monitoring rendszer és a helyi szereplőkkel fenntartott folyamatos kapcsolat révén a visszahulló források kapcsán a Bács-Kiskun Megyei Önkormányzat kezdeményezheti a források átcsoportosítását a TOP Plusz intézkedések és felhívás típusok között az új kiírás előtt. Ezen átcsoportosítások elsődlegesen az integrált területi programban vállalt indikátorok teljesülését szolgálják, amely mutatók teljesítése rosszul alakul, ott többletforrással és új forráskihelyezéssel a mutatószám elérhető.

A Bács-Kiskun Megyei Önkormányzat az általa megvalósított projektek, vagy az általa felhasználható hazai források tekintetében projekt záró jelentés keretében számol el a vállalt indikátorok teljesítéséről és a projekt megvalósítása során folyamatos monitoring jelentést nyújt a támogató felé a projekt aktuális állásáról.

## 8. Az ITP 2021-2027 ütemezése

ÜTEMEZÉS	
Megye neve:	Bács-Kiskun
Megye forráskerete (forint):	107 829 000 000

Prioritás	Felhívások	Felhívásra eső összeg (forint)	2021				2022				2023				2024				2025				2026				2027				Összes forrás						
			1.né	2.né	3.né	4.né	1.né	2.né	3.né	4.né	1.né	2.né	3.né	4.né	1.né	2.né	3.né	4.né	1.né	2.né	3.né	4.né	1.né	2.né	3.né	4.né	1.né	2.né	3.né	4.né							
1. PRIORITÁS: VERSENYKÉPES MEGYE	1.1.1 Helyi gazdaságfejlesztés	6,053	0,000	0,000	0,000	0,000	2,000	0,000	0,000	2,000	0,000	0,000	2,053	0,000	0,000																					6,053	
	1.1.2 4 és 5 számjegyű utak fejlesztése	7,384	0,000	0,000	0,000	0,000	4,500	0,000	0,000	0,000	2,884	0,000	0,000	0,000	0,000																					7,384	
	1.1.3 Helyi és térségi turizmusfejlesztés	13,050	0,000	0,000	0,000	0,000	0,000	0,000	4,500	0,000	4,500	0,000	0,000	4,050	0,000																					13,050	
	1.1.4 Aktív turizmus fejlesztése	3,634	0,000	0,000	0,000	0,000	0,000	0,000	0,000	0,000	2,000	0,000	0,000	1,634	0,000																					3,634	
	1.2.1 Élhető települések	20,359	0,000	0,000	0,000	0,000	7,000	7,000	0,000	0,000	0,000	6,359	0,000	0,000																						20,359	
	1.2.2 Szociális célú városrehabilitáció (ERFA)	0,240	0,000	0,000	0,000	0,000	0,000	0,000	0,000	0,000	0,000	0,240	0,000	0,000																						0,240	
	1.2.3 Belterületi utak fejlesztése	2,954	0,000	0,000	0,000	0,000	0,000	1,800	0,000	1,154	0,000	0,000	0,000	0,000																						2,954	
	1.3.1 Fenntartható városfejlesztési stratégiák támogatása	0,080	0,000	0,000	0,000	0,000	0,000	0,080	0,000	0,000	0,000	0,000	0,000	0,000																						0,080	
	1.3.2 Fenntartható városfejlesztés (1. prioritás ERFA projektek)	10,911	0,000	0,000	0,000	0,000	0,000	0,000	0,000	10,911	0,000	0,000	0,000	0,000																							10,911
	2. PRIORITÁS: KLÍMABARÁT MEGYE	2.1.1 Önkormányzati épületek energetikai korszerűsítése	9,813	0,000	0,000	0,000	0,000	1,500	1,500	0,000	3,000	1,500	0,000	0,000	2,313																						9,813
2.1.2 Fenntartható energiatékonyság		1,810	0,000	0,000	0,000	0,000	0,000	0,000	0,000	1,810	0,000	0,000	0,000	0,000																						1,810	
3. PRIORITÁS: GONDOSKODÓ MEGYE	3.1.1 Megyei foglalkoztatási-gazdaságfejlesztési együttműködések	3,347	0,000	0,000	0,000	0,000	3,347	0,000	0,000	0,000	0,000	0,000	0,000																							3,347	
	3.1.2 Szociális célú városrehabilitáció (ESZA+)	0,585	0,000	0,000	0,000	0,000	0,000	0,000	0,000	0,000	0,000	0,585	0,000	0,000																						0,585	
	3.1.3 Helyi humán fejlesztések	6,110	0,000	0,000	0,000	0,000	0,000	0,000	0,000	5,000	0,000	0,000	0,000	1,110																							6,110
	3.2.1 Fenntartható humán fejlesztések	3,000	0,000	0,000	0,000	0,000	0,000	0,000	0,000	3,000	0,000	0,000	0,000	0,000																							3,000
	3.3.1 Gyermeknevelést támogató humán infrastruktúra fejlesztése	3,293	0,000	0,000	0,000	0,000	2,400	0,000	0,000	0,893	0,000	0,000	0,000	0,000																							3,293
	3.3.2 Helyi egészségügyi és szociális infrastruktúra fejlesztése	4,221	0,000	0,000	0,000	0,000	0,000	0,000	2,000	2,000	0,000	0,000	0,000	0,221	0,000																						4,221
	3.3.3 Fenntartható humán infrastruktúra	3,231	0,000	0,000	0,000	0,000	0,000	0,000	0,000	3,231	0,000	0,000	0,000	0,000																							3,231
	3.3.4 Köznevelési infrastruktúra fejlesztése	7,754	0,000	0,000	0,000	0,000	0,000	0,000	3,000	0,000	3,000	0,000	0,000	1,754																							7,754
Összesen			107,829	0,000	0,000	0,000	0,000	20,747	10,300	9,580	34,999	11,884	9,237	1,855	9,227	0,000	0,000	0,000	0,000	0,000	0,000	0,000	0,000	0,000	0,000	0,000	0,000	0,000	0,000	0,000	0,000	0,000	0,000	0,000	0,000	107,829	



## **Mellékletek**

**1. számú melléklet – Bács-Kiskun megye településeinek területfejlesztési szempontú besorolása**

**Kiemelt város agglomerációja**

1. Ballószög
2. Felsőlajos
3. Helvécia
4. Kerekegyháza
5. Ladánybene
6. Lajosmizse
7. Nyárlőrinc
8. Városföld

**Fenntartható város**

1. Kecskemét

**Közép-Duna Menti Fejlesztési Térség**

1. Akasztó
2. Bács
3. Császártöltés
4. Drágszél
5. Dunaegyháza
6. Dunapataj
7. Dunaszentbenedek
8. Dunatétélen
9. Dusnok
10. Fajsz
11. Foktő
12. Géderlak
13. Hajós
14. Harta
15. Homokmégy
16. Kalocsa
17. Kecel
18. Kiskőrös
19. Miske
20. Nemesnádudvar
21. Ordas
22. Öregcsertő
23. Solt
24. Soltvadkert
25. Sükösd
26. Szakmár
27. Újsolt
28. Újtelek
29. Uszód

**Klímaváltozással fokozottan érintett térség**

1. Ágasegyháza
2. Apostag
3. Balotaszállás
4. Bócsa
5. Bugac
6. Bugacpusztaháza
7. Csengőd
8. Csólyospálos
9. Dunavecse
10. Fülöpháza

11. Fülöpkab
12. Fülöpszállás
13. Gátér
14. Harkakötöny
15. Imrehegy
16. Izsák
17. Jakabszállás
18. Jászszentlászló
19. Kaskantyú
20. Kiskunfélegyháza
21. Kiskunhalas
22. Kiskunmajsa
23. Kömpöc
24. Kunadacs
25. Kunbaracs
26. Kunfehértó
27. Kunpeszér
28. Kunszállás
29. Kunszentmiklós
30. Lakitelek
31. Móricgát
32. Orgovány
33. Páhi
34. Pálmonostora
35. Petőfiszállás
36. Pirtó
37. Soltszentimre
38. Szabadszállás
39. Szalkszentmárton
40. Szank
41. Szentkirály
42. Tabdi
43. Tass
44. Tázlár
45. Tiszaalpár
46. Tiszakécske
47. Tiszaug
48. Zsana

**Különleges eszközzel fejlesztendő térség**

1. Bácsalmás
  2. Bácsbokod
  3. Bácsborsód
  4. Bácsszentgyörgy
  5. Bácsszőlős
  6. Baja
  7. Bátmonostor
  8. Borota
  9. Csátalja
  10. Csávoly
  11. Csikéria
  12. Dávod
  13. Dunafalva
  14. Érsekcsanád
  15. Érsekhalma
  16. Felsőszentiván
  17. Gara
  18. Hercegszántó
-

19. Jánoshalma
20. Katymár
21. Kelebia
22. Kéleshalom
23. Kiszállás
24. Kunbaja
25. Madaras
26. Mátételke
27. Mélykút
28. Nagybaracska
29. Rém
30. Szeremle
31. Tataháza
32. Tompa
33. Vaskút

2. számú melléklet – Bács-Kiskun megye TOP Plusz forrásallokációja

Megye:	Bács-Kiskun
Megyei keretösszeg összesen (Ft)	107 829 000 000
/Eveznie kell G6	

Alapadattábla (Nem módosítható)

Bács-Kiskun megye	1. prioritás keretösszege (Ft)	2. prioritás keretösszege ( Ft)	3. prioritás keretösszege (Ft)	Megyei ERFA összesen ( Ft)	Megyei ESZA összesen (Ft)	Megyei összesen ( Ft)
megye	64 665 941 159	11 623 049 080	31 540 009 761	94 787 000 000	13 042 000 000	107 829 000 000

Tervezési tábla

Prioritás	Prioritási keretösszege (Ft)	Intézkedés	Intézkedés forráskerete (Ft)	Felhívás	Felhívás/Tématerület forráskerete (Ft)	Forrásfelhasználási mód I. (Fenntartható városfejlesztés) keretösszege (Ft)	Forrásfelhasználási mód II. (Kiemelt város agglomerációja) keretösszege (Ft)	Forrásfelhasználási mód III. (Közép-Duna Menti Fejlesztési Térség) keretösszege (Ft)	Forrásfelhasználási mód IV. (Különleges eszközökkel fejlesztendő terület) keretösszege (Ft)	Forrásfelhasználási mód V. (Klimaváltozással fokozottan érintett térség) keretösszege (Ft)	Forrásfelhasználási mód VI. (Kiemelt kedvezményezett (Megyei Önkormányzat, Magyar Közút NZrt.) keretösszege (Ft)	Fejlesztési cél „Forrásfelhasználási mód VII. „Aktív turizmus fejlesztése” (Ft)	Forrásfelhasználási módok keretösszege összesen (Ft) (Meg kell egyeznie az "F" oszlop adataival)	
1. PRIORITÁS: VERSENYKÉPES MEGYE	64 665 941 159	1.1 Helyi gazdaságfejlesztés	30 121 758 920	1.1.1 Helyi gazdaságfejlesztés	6 053 359 000	-	-	831 546 672	1 574 114 900	2 677 697 428	970 000 000	-	6 053 359 000	
				1.1.2 4 és 5 számjegyű utak fejlesztése	7 384 049 080	-	-	-	-	-	-	7 384 049 080	-	7 384 049 080
				1.1.3 Helyi és térségi turizmusfejlesztés	13 050 449 000	633 000 000	5 432 000 000	1 322 010 000	5 019 336 500	644 102 500	-	13 050 449 000		
				1.1.4 Aktív turizmus fejlesztése	3 633 901 840	-	-	-	-	-	-	3 633 901 840		
				1.1 összesen	30 121 758 920	633 000 000	6 263 546 672	2 896 124 900	7 697 033 928	8 998 151 580	3 633 901 840	30 121 758 920		
		1.2 Településfejlesztés, települési szolgáltatások	23 553 301 000	1.2.1 Élhető települések	20 359 356 000	1 680 000 000	4 267 382 327	5 945 269 560	7 836 704 113	630 000 000	20 359 356 000			
				Ebből: Zöld infrastruktúra fejlesztése	2 590 256 425	298 000 000	418 580 383	661 508 620	1 082 167 422	130 000 000	2 590 256 425			
				Csapadékvíz	4 023 993 376	-	693 192 907	2 382 500 000	948 300 469	-	4 023 993 376			
				Kerékpárút	4 145 177 156	245 554 170	965 583 888	1 404 500 086	1 029 539 012	500 000 000	4 145 177 156			
				1.2.2 Szociális célú városrehabilitáció (ERFA)	240 000 000	-	-	90 000 000	150 000 000	-	240 000 000			
				1.2.3 Belterületi utak fejlesztése	2 953 945 000	55 000 000	291 300 004	1 200 414 000	1 407 230 996	-	2 953 945 000			
				1.2 összesen:	23 553 301 000	1 735 000 000	4 558 682 331	7 235 683 560	9 393 935 109	630 000 000	23 553 301 000			
				1.2.3 Fenntartható városfejlesztési stratégiák	80 000 000	-	-	-	-	-	80 000 000			
1.3 Fenntartható városfejlesztés	10 990 881 239	10 910 881 239	10 910 881 239	-	-	-	10 910 881 239							
1.3 összesen	10 990 881 239	10 990 881 239	10 990 881 239	-	-	-	10 990 881 239							
2. PRIORITÁS: KLÍMABARÁT MEGYE	11 623 049 080	2.1 Klímabarát megye	11 623 049 080	2.1.1 Önkormányzati épületek energetikai korszerűsítése	9 812 817 080	-	309 470 100	2 695 758 751	2 411 163 644	4 396 424 585	-	-	9 812 817 080	
				2.1.2 Fenntartható energiahatékonyság	1 810 232 000	1 810 232 000	-	-	-	-	-	1 810 232 000		
				2.1 összesen	11 623 049 080	1 810 232 000	309 470 100	2 695 758 751	2 411 163 644	4 396 424 585	-	11 623 049 080		
3. PRIORITÁS: GONDOSKODÓ MEGYE	31 540 009 761	3.1 Megyei és térségi fejlesztések (ESZA+ elemei)	10 042 000 000	3.1.1 Megyei foglalkoztatási-gazdaságfejlesztési együttműködések	3 347 243 681	-	-	-	-	-	3 347 243 681	-	3 347 243 681	
				3.1.2 Szociális célú városrehabilitáció (ESZA+)	585 000 000	-	-	117 000 000	468 000 000	-	585 000 000			
				3.1.3 Helyi humán fejlesztések	6 109 756 319	441 896 594	1 151 459 129	1 317 405 004	2 198 995 592	1 000 000 000	6 109 756 319			
				3.1 összesen	10 042 000 000	441 896 594	1 151 459 129	1 434 405 004	2 666 995 592	4 347 243 681	10 042 000 000			
				3.2 Fenntartható városfejlesztés (ESZA+ elemei)	3 000 000 000	3 000 000 000	3 000 000 000	-	-	-	3 000 000 000			
		3.3 Helyi és térségi közszolgáltatások (ERFA)	18 498 009 761	3.3.1 Gyermekevelést támogató humán infrastruktúra fejlesztése	3 292 655 677	703 405 677	1 004 000 000	696 000 000	889 250 000	-	3 292 655 677			
				Bölcsődei fejlesztés	886 500 000	232 000 000	182 000 000	71 000 000	401 500 000	-	886 500 000			
				Óvodai fejlesztés	2 406 155 677	471 405 677	822 000 000	625 000 000	487 750 000	-	2 406 155 677			
				3.3.2 Helyi egészségügyi és szociális infrastruktúra fejlesztése	4 220 686 323	784 000 000	798 262 000	1 359 701 805	1 278 722 518	-	4 220 686 323			
				Egészségügyi alap-és szakrendelés	2 223 161 807	60 000 000	155 500 000	952 811 805	1 054 850 002	-	2 223 161 807			
Szociális alapszolgáltatás	1 997 524 516	724 000 000	642 762 000	406 890 000	223 872 516	-	1 997 524 516							
3.3.3 Fenntartható humán infrastruktúra	3 230 972 761	3 230 972 761	-	-	-	-	3 230 972 761							
3.3.4 Köznevelési infrastruktúra fejlesztése	7 753 695 000	-	1 457 739 000	-	93 000 000	6 202 956 000	7 753 695 000							
3.3 összesen:	18 498 009 761	3 230 972 761	1 487 405 677	3 260 001 000	2 055 701 805	2 260 972 518	6 202 956 000	18 498 009 761						



Bács-Kiskun Megye Integrált Területi Programja 2021-2027  
1.számú módosítása

Ssz	Település	Lakosság-szám	Forrásfelhasználási mód	Járás	Hátrányos helyzetű település					Településszerkezeti funkció					Települési adóerő képesség		Népesség megtartó képesség		
					105/2015. (IV.23.) Korm. Rendelet	1057/2021. (II. 19.) Korm. Határozat	27/2013. (II. 12.) Korm. rendelet	290/2015.(XI.26.) Korm.rendelet	Társadalmi, gazdasági és infrastrukturális szempontból kedvezményezett település	Jelentős munkanélküliséggel sújtott település	Gazdaságélénkítő programba (GÉP) javasolt	A „Felzárkózó Települések” hosszú távú programjába (FETE) javasolt	Szabad vállalkozási zóna	Komplex programmal fejlesztendő járás (3) Fejlesztendő járás (2) Kedvezményezett járás (1)	Település mérete	Kizárólag városok	Járasszékhelyek	Aprófaluk	Tanyás térségek
44.	Géderlak	978	Közép-Duna Ment Fejlesztési Térség	Kalocsai	Igen	Igen	Igen	Nem	Nem	1	1.000 fő alatti	Nem	Nem	Nem	Nem	Egyéb település	Igen	Nem	Nem
45.	Hajós	2 963	Közép-Duna Ment Fejlesztési Térség	Kalocsai	Nem	Nem	Igen	Nem	Nem	1	1.000 fő feletti, de 5.000 fő alatti	Igen	Nem	Nem	Nem	Egyéb város	Nem	Igen	Nem
46.	Harkakötöny	820	klímaváltozással fokozottan érintett térség	Kiskunhalasi	Nem	Nem	Nem	Nem	Nem	1	1.000 fő alatti	Nem	Nem	Nem	Igen	Egyéb település	Igen	Igen	Nem
47.	Harta	3 396	Közép-Duna Ment Fejlesztési Térség	Kalocsai	Nem	Nem	Igen	Nem	Nem	1	1.000 fő feletti, de 5.000 fő alatti	Nem	Nem	Nem	Igen	Egyéb település	Igen	Nem	Nem
48.	Helvécia	4 958	kiemelt város agglomerációja	Kecskeméti	Nem	Nem	Nem	Nem	Nem	0	1.000 fő feletti, de 5.000 fő alatti	Nem	Nem	Nem	Igen	Egyéb település	Nem	Nem	Igen
49.	Hercegszántó	1 913	különleges eszközökkel fejlesztendő terület	Bajai	Igen	Nem	Igen	Nem	Nem	1	1.000 fő feletti, de 5.000 fő alatti	Nem	Nem	Nem	Nem	Egyéb település	Igen	Igen	Nem
50.	Homokmégy	1 292	Közép-Duna Ment Fejlesztési Térség	Kalocsai	Nem	Nem	Igen	Nem	Nem	1	1.000 fő feletti, de 5.000 fő alatti	Nem	Nem	Nem	Igen	Egyéb település	Igen	Igen	Nem
51.	Imrehegy	660	klímaváltozással fokozottan érintett térség	Kiskörösi	Igen	Nem	Nem	Nem	Nem	1	1.000 fő alatti	Nem	Nem	Nem	Igen	Egyéb település	Igen	Igen	Nem
52.	Izeák	5 861	klímaváltozással fokozottan érintett térség	Kiskörösi	Nem	Nem	Igen	Nem	Nem	1	5.000 fő feletti, de 10.000 fő alatti	Igen	Nem	Nem	Igen	Egyéb város	Igen	Nem	Nem
53.	Jakabszállás	2 745	klímaváltozással fokozottan érintett térség	Kecskeméti	Nem	Nem	Nem	Nem	Nem	0	1.000 fő feletti, de 5.000 fő alatti	Nem	Nem	Nem	Igen	Egyéb település	Nem	Nem	Nem
54.	Jánoshalma	8 549	különleges eszközökkel fejlesztendő terület	Jánoshalmi	Igen	Igen	Nem	Nem	Igen	3	5.000 fő feletti, de 10.000 fő alatti	Igen	Igen	Nem	Nem	Térségi térszervező központ	Igen	Igen	Nem
55.	Jászsztlászó	2 500	klímaváltozással fokozottan érintett térség	Kiskunmajsai	Nem	Nem	Nem	Nem	Igen	2	1.000 fő feletti, de 5.000 fő alatti	Nem	Nem	Nem	Igen	Egyéb település	Nem	Nem	Nem
56.	Kalocsa	15 682	Közép-Duna Ment Fejlesztési Térség	Kalocsai	Nem	Nem	Nem	Nem	Nem	1	10.000 fő feletti	Igen	Igen	Nem	Nem	Térségi térszervező központ	Nem	Igen	Nem
57.	Kaskantyú	981	klímaváltozással fokozottan érintett térség	Kiskörösi	Nem	Nem	Nem	Nem	Nem	1	1.000 fő alatti	Nem	Nem	Nem	Nem	Egyéb település	Igen	Nem	Nem
58.	Katymár	1 776	különleges eszközökkel fejlesztendő terület	Bácsalmási	Igen	Nem	Igen	Nem	Igen	3	1.000 fő feletti, de 5.000 fő alatti	Nem	Nem	Nem	Nem	Egyéb település	Igen	Igen	Nem
59.	Kecel	8 518	Közép-Duna Ment Fejlesztési Térség	Kiskörösi	Nem	Nem	Nem	Nem	Nem	1	5.000 fő feletti, de 10.000 fő alatti	Igen	Nem	Nem	Nem	Egyéb város	Igen	Nem	Nem
60.	Kecskemét	109 570	fenntartható város	Kecskeméti	Nem	Nem	Nem	Nem	Nem	0	10.000 fő feletti	Nem	Igen	Nem	Igen	Regionális térszervező központ	Nem	Nem	Nem
61.	Kelebia	2 546	különleges eszközökkel fejlesztendő terület	Kiskunhalasi	Nem	Nem	Nem	Nem	Igen	1	1.000 fő feletti, de 5.000 fő alatti	Nem	Nem	Nem	Igen	Egyéb település	Igen	Nem	Nem
62.	Kéleshalom	436	különleges eszközökkel fejlesztendő terület	Jánoshalmi	Igen	Nem	Nem	Nem	Igen	3	1.000 fő alatti	Nem	Nem	Igen	Igen	Egyéb település	Igen	Nem	Nem
63.	Kerekegyháza	6 877	kiemelt város agglomerációja	Kecskeméti	Nem	Nem	Nem	Nem	Nem	0	5.000 fő feletti, de 10.000 fő alatti	Igen	Nem	Nem	Igen	Egyéb város	Nem	Nem	Igen
64.	Kiskörös	14 071	Közép-Duna Ment Fejlesztési Térség	Kiskörösi	Nem	Nem	Nem	Nem	Nem	1	10.000 fő feletti	Igen	Igen	Nem	Igen	Térségi térszervező központ	Nem	Nem	Nem
65.	Kiskunfélegyháza	29 860	klímaváltozással fokozottan érintett térség	Kiskunfélegyházi	Nem	Nem	Nem	Nem	Nem	1	10.000 fő feletti	Igen	Igen	Nem	Igen	Térségi térszervező központ	Nem	Nem	Nem
66.	Kiskunhalas	27 834	klímaváltozással fokozottan érintett térség	Kiskunhalasi	Nem	Nem	Nem	Nem	Nem	1	10.000 fő feletti	Igen	Nem	Nem	Igen	Térségi térszervező központ	Nem	Nem	Nem
67.	Kiskunmajsai	11 502	klímaváltozással fokozottan érintett térség	Kiskunmajsai	Nem	Nem	Nem	Nem	Igen	2	10.000 fő feletti	Igen	Igen	Nem	Igen	Térségi térszervező központ	Nem	Nem	Nem
68.	Kisszállás	2 398	különleges eszközökkel fejlesztendő terület	Kiskunhalasi	Igen	Nem	Igen	Nem	Igen	1	1.000 fő feletti, de 5.000 fő alatti	Nem	Nem	Nem	Igen	Egyéb település	Igen	Nem	Nem
69.	Kömpöc	697	klímaváltozással fokozottan érintett térség	Kiskunmajsai	Igen	Igen	Nem	Nem	Igen	2	1.000 fő alatti	Nem	Nem	Nem	Igen	Egyéb település	Igen	Nem	Nem
70.	Kunadacs	1 486	klímaváltozással fokozottan érintett térség	Kunszentmiklósi	Nem	Nem	Igen	Nem	Igen	2	1.000 fő feletti, de 5.000 fő alatti	Nem	Nem	Nem	Igen	Egyéb település	Igen	Igen	Nem
71.	Kunbaja	1 484	különleges eszközökkel fejlesztendő terület	Bácsalmási	Igen	Nem	Igen	Nem	Igen	3	1.000 fő feletti, de 5.000 fő alatti	Nem	Nem	Nem	Nem	Egyéb település	Igen	Igen	Nem
72.	Kunbaracs	676	klímaváltozással fokozottan érintett térség	Kecskeméti	Igen	Nem	Nem	Nem	Nem	0	1.000 fő alatti	Nem	Nem	Nem	Igen	Egyéb település	Igen	Nem	Igen
73.	Kunfehértó	2 265	klímaváltozással fokozottan érintett térség	Kiskunhalasi	Nem	Nem	Igen	Nem	Igen	1	1.000 fő feletti, de 5.000 fő alatti	Nem	Nem	Nem	Igen	Egyéb település	Nem	Nem	Igen
74.	Kunpeszér	725	klímaváltozással fokozottan érintett térség	Kunszentmiklósi	Nem	Nem	Nem	Nem	Igen	2	1.000 fő alatti	Nem	Nem	Nem	Igen	Egyéb település	Igen	Nem	Igen
75.	Kunszállás	1 762	klímaváltozással fokozottan érintett térség	Kecskeméti	Nem	Nem	Nem	Nem	Nem	0	1.000 fő feletti, de 5.000 fő alatti	Nem	Nem	Nem	Igen	Egyéb település	Nem	Nem	Igen
76.	Kunszentmiklós	8 384	klímaváltozással fokozottan érintett térség	Kunszentmiklósi	Nem	Nem	Nem	Nem	Igen	2	5.000 fő feletti, de 10.000 fő alatti	Igen	Igen	Nem	Nem	Térségi térszervező központ	Nem	Nem	Nem
77.	Ladánybene	1 729	kiemelt város agglomerációja	Kecskeméti	Nem	Nem	Nem	Nem	Nem	0	1.000 fő feletti, de 5.000 fő alatti	Nem	Nem	Nem	Igen	Egyéb település	Igen	Nem	Nem
78.	Lajosmizse	12 104	kiemelt város agglomerációja	Kecskeméti	Nem	Nem	Nem	Nem	Nem	0	10.000 fő feletti	Igen	Nem	Nem	Igen	Egyéb város	Nem	Nem	Nem
79.	Lakitelek	4 945	klímaváltozással fokozottan érintett térség	Tiszakécskei	Nem	Nem	Nem	Nem	Nem	1	1.000 fő feletti, de 5.000 fő alatti	Nem	Nem	Nem	Igen	Egyéb település	Igen	Nem	Igen
80.	Madaras	2 825	különleges eszközökkel fejlesztendő terület	Bácsalmási	Igen	Igen	Igen	Nem	Igen	3	1.000 fő feletti, de 5.000 fő alatti	Nem	Nem	Nem	Nem	Egyéb település	Igen	Igen	Nem
81.	Mátételke	514	különleges eszközökkel fejlesztendő terület	Bácsalmási	Igen	Nem	Nem	Nem	Igen	3	1.000 fő alatti	Nem	Nem	Nem	Nem	Egyéb település	Igen	Nem	Nem
82.	Mélykút	5 056	különleges eszközökkel fejlesztendő terület	Jánoshalmi	Igen	Igen	Igen	Nem	Igen	3	5.000 fő feletti, de 10.000 fő alatti	Igen	Nem	Nem	Nem	Egyéb város	Nem	Nem	Nem

